

Bulletin de liaison  
des membres de la  
**SOCIÉTÉ DE GÉOGRAPHIE**

n° 12 - Décembre 2010

<b>SOMMAIRE</b> .....	1
<b>ÉDITORIAL</b> .....	3
<i>par Jean-Robert Pitte</i>	
<u>- INFORMATIONS INTERNES -</u>	
<b>NOS SOCIÉTAIRES PUBLIENT</b> .....	4
<i>par Gérard Joly</i>	
<b>FÉLICITATIONS À NOS SOCIÉTAIRES</b> .....	5
<b>NÉCROLOGIE : Rose BARRAT (1948-2010)</b> .....	5
<i>par Jean Bastié</i>	
<u>- INFORMATIONS GÉNÉRALES -</u>	
<b>COMMUNICATIONS :</b>	
<b>Nos spécialistes de la forêt, aujourd'hui disparus</b> .....	6
<i>par Gérard Joly et Marc Galochet</i>	
<b>La géographie des Empires (1880-1960) de Robin A. Butlin, Cambridge Univ. Press</b> .....	11
<i>par Michel Dagnaud</i>	
<b>Le Prix de l'Innovation doctorale en géographie</b> .....	15
<i>par Gérard Joly</i>	
<b>Habiter une ville lointaine. Le cas des migrants japonais à Paris</b> .....	16
<i>par Hadrien Dubucs</i>	
<b>Les emplacements des sépultures de quelques membres célèbres de la Société de Géographie dans les cimetières parisiens</b> .....	20
<i>par Gérard Joly</i>	
<b>NOTES DE LECTURE :</b>	
- Frémont (Armand) : « Normandie sensible » .....	23
<i>par Jean-Robert Pitte</i>	
- Issa (Saïbou) : « Les coupeurs de route. Histoire du banditisme rural et transfrontalier dans le bassin du lac Tchad » .....	23
<i>par Yves Boulvert</i>	
- Marconis (Robert) et Vivier (Julie) : « 150 ans de transports publics à Toulouse » .....	25
<i>par Jean Bastié</i>	

- Pineau (Jean-Marc) : « Mon voyage au Maroc » .....	26
<i>aux Éditions les 2 encres</i>	
- Dumont (Gérard-François) (sour la dir.) « La France en villes » .....	26
<i>par Maïté Verdol</i>	
- Salsa (Annibale) : « Il tramonto delle identità tradizionali. Spaesamento e disagio esistenziale nelle Alpi » .....	28
<i>par Giulia Bogliolo Bruna</i>	
<b>CONGRES, COLLOQUES, FESTIVALS d'intérêt géographique</b> .....	30
<i>par Gérard Joly</i>	
<b>RAPPORT ANNUEL / Bibliothèque de la Société de Géographie - 2009</b>	
<b>100 ouvrages reçus</b> .....	33
<i>par Olivier Loiseaux</i>	
<b>GÉOMONDE, le Monde de la Géographie</b> .....	48
<i>par Gérard Joly</i>	
<b>L'Université Géographique</b> .....	50
<i>par Gilles Fumey</i>	
<b>Collection : Les Albums de la Société de Géographie aux Éditions Glénat</b> ....	53
<b>Nos prochains rendez-vous</b> .....	56

## EXPOSITION HENRY DE MONFREID

du 22 février au 3 avril 2011

à la Bibliothèque François Mitterrand, Galerie des donateurs

(entrée libre)



Les héritiers d'Henry de Monfreid (1879-1974) ont fait don à la Société de Géographie d'une partie de ses archives (papiers personnels, lettres, journaux de bord, photographies stéréoscopiques, films et enregistrements sonores de l'auteur). L'exposition dans la Galerie des donateurs de la BnF, sera l'occasion de retracer, à travers ses aventures dans la Corne de l'Afrique et en Mer Rouge, les multiples facettes d'un des plus célèbres écrivains-voyageurs du XXe siècle.

Un numéro spécial de la revue La Géographie est édité à cette occasion, entièrement consacré à l'œuvre d'Henry de Monfreid, composé de textes originaux et de nombreuses photographies d'époque.

*Olivier Loiseaux*

## ÉDITORIAL

J'aimerais revenir sur le colloque que la Société a organisé le 16 septembre dernier, intitulé *Le ciel ne va pas nous tomber sur la tête*, dans la conception duquel Sylvie Brunel a joué un grand rôle. Il a attiré pendant une journée entière de nombreux participants, adhérents ou non, et les actes ont été publiés le jour même par les éditions Lattès. Un certain nombre de compte rendus sont déjà parus dans la presse écrite et plusieurs émissions sur de grandes chaînes de radio et de télévision nationales ont permis de faire connaître les points de vue de la géographie française plus amplement que de coutume. Le Festival International de Géographie de Saint-Dié-des-Vosges qui s'est déroulé le deuxième week-end d'octobre a lui aussi permis une diffusion très large de ce livre et des idées qu'il exprime. Que les quinze collègues qui ont participé à cette aventure soient ici remerciés pour la clarté de leur propos et pour avoir accepté d'écrire dans des délais aussi brefs.

Certains ont pu penser qu'il s'agissait de la manifestation d'une sorte de pensée unique qui viserait la provocation en s'inscrivant à l'encontre de nombreuses idées qui passent aujourd'hui pour définitivement avérées. Cela va beaucoup plus loin, en réalité, car aucune réunion préalable des auteurs n'a eu lieu et aucun « complot » n'a été conçu. Chacun a écrit en son âme et conscience en exposant avec des mots simples le résultat de ses recherches, entamées chez la plupart il y a plusieurs décennies. Qu'il s'agisse de la question du réchauffement climatique, des menaces qui pèsent sur les forêts, de la biodiversité, des ressources en eau, en énergie, en nourriture, de la pression démographique planétaire, de la militarisation, du rapport entre les civilisations, nous n'avons pas voulu rassurer mais donner des clés de compréhension des situations actuelles. Nous avons surtout voulu suggérer des remèdes et actions possibles afin d'y faire face et d'empêcher qu'elles aboutissent à des catastrophes pour l'humanité. Nous n'avons nulle part dit que tout allait bien en ce bas monde, mais affirmons que nous disposons aujourd'hui de moyens très efficaces pour faire face à toutes les éventualités, pour vivre sur terre aussi nombreux, voire plus nombreux qu'aujourd'hui, dans un bien-être mieux partagé et en garantissant la pérennité des ressources non renouvelables. Nous affirmons haut et fort que tout dépend de la bonne gouvernance des sociétés, de laquelle découle une gestion éclairée de leur environnement.

C'est dans cet esprit que la Commission des Prix, animée par notre Vice-Présidente Françoise Ardillier-Carras, a proposé que Claude Allègre reçoive notre Grande Médaille d'Argent pour son livre *L'imposture climatique ou la fausse écologie* (Plon), idée qui a été quasi-unanimement approuvée par notre Conseil d'administration. Je n'ignore pas que ce choix heurte les convictions de certains de nos adhérents, mais je leur demande de lire attentivement cet ouvrage qui n'est pas une provocation médiatique comme certains l'ont écrit pour éviter de se confronter avec la totalité de son contenu. Il est rempli de propositions réalistes et raisonnables pour continuer la recherche et imaginer des remèdes aux problèmes, y compris les plus graves, comme l'accumulation du carbone dans l'atmosphère. C'est un appel à l'intelligence, à l'approfondissement des connaissances, à la responsabilité. Il invite nos contemporains à relever les manches avec optimisme, plutôt que de se résigner à un retour à l'âge de pierre qui serait mille fois plus mortifère que la présente situation. C'est très exactement le point de vue des géographes.

Jean-Robert PITTE

## NOS SOCIÉTAIRES PUBLIENT

(fin 2009 et 2010)

- prière de nous signaler les oublis -  
afin qu'ils puissent être réparés dans notre prochain bulletin

**BARREAU (Jean-Claude)** : « Tout ce que vous voulez savoir sur Israël sans jamais oser le demander » Paris, Éditions du Toucan, 2010, format 14 x 22,5, 192 pages, 17,90 €

**BOQUET (Yves) et DESSE (René-Paul) (sous la dir. de)** : « Commerce et mobilités » Éditions universitaires de Dijon, 2010, 294 pages, 15 x 23 cm, 21,85 €

**DUBUCS (Hadrien), DELPIROU (Aurélien) et STECK (Jean-Fabien)** : « La France en villes » Capes-Agrégation, Paris, Bréal, 2010, 352 pages, format 13 x 21 cm, 16,50 €

**DUMONT (Gérard-François) (sous la dir. de)** : « La France en villes » CAPES-Agrégation, Paris, Cned Sedes, 2010, 352 pages, format 16 x 24 cm, 25,18 €

**LACOSTE (Yves) (sous la dir. de)** : « Géopolitique de la Russie » Hérodote n°138, Paris, La Découverte, 2010, 192 pages, format 17 x 20 cm, 21€

**ORAZIE VALLINO (Charlotte) et SAGGINI (Francesca)** : « Asia Centrale, Medio Oriente, Nord Africa. Condizione della Donna, Diritti di Genere, Empowerment e Movimenti Femminili : ombre, aperture, energie, ostacoli ». Editions Sette Città, 2010, 425 pages

**PHILIBERT (Christophe)** : « Southwest chief trains : Chicago, Kansas City, Los Angeles » 48 aquarelles, Cité-Pressé, Paris, 2010, format 21 x 15

**PINEAU (Jean-Marc)** : « Mon voyage au Maroc » Les 2 encres, Cholet, 2010, format 15 x 21, photos couleur, 198 pages, 20 €

**PITTE (Jean-Robert)** : « Éloge gastronomique du lapin », Paris, Contacts Presse, format 15 x 21, 18 pages

**POURTIER (Roland)** : « Afriques noires » Paris, Hachette, 2010, format 15 x 21 cm, broché, 286 pages, 17 €

**ROQUES (Georges)** : « Paradoxes en Languedoc-Roussillon. Une région surfaite? » Paris, Éditions Cairn, 2010, format 14,5 x 21 cm, broché, 208 pages, 19 €

**TOUCHART (Laurent)** : « Les milieux naturels de la Russie. Une biogéographie de l'immensité » Paris, L'Harmattan, 2010, format 15,5 x 24, 548 pages, 39,90 €

*Gérard JOLY*

## FÉLICITATIONS À NOS SOCIÉTAIRES

*Prière de nous signaler sans tarder les événements qui nous auraient échappé  
l'oubli sera réparé dans les plus brefs délais*

Le Professeur **Jean Malaurie** membre à vie de notre Société de géographie, a vu baptiser de son nom le collège de Longueville-sur-Scie (Seine-Maritime) le 5 juin 2010. En outre il est « *Ambassadeur de bonne volonté de l'UNESCO* » chargé des questions polaires arctiques depuis le 17 juillet 2007).

Sa nomination entend reconnaître son « engagement personnel en faveur des questions environnementales, de la sauvegarde des cultures et des savoirs des peuples du Grand Nord ».

Le Directeur général de l'UNESCO s'est réjoui de pouvoir le compter désormais parmi les personnalités ayant choisi de mettre leur renommée au service des idéaux de l'Organisation « l'une des plus éminentes personnalités scientifiques françaises, mais aussi un géomorphologue, un ethnologue, un écrivain, et au-delà, un homme hors du commun ». Nous rappelons qu'il est membre à vie de notre Société dont nous lui avons attribué notre Grande Médaille.

o o o

A Nairobi, au Kenya, le cinquième Comité intergouvernemental pour la sauvegarde du patrimoine culturel, immatériel, a inscrit sur la liste le « *repas gastronomique français* ».

Depuis de nombreuses années, la mission française du patrimoine et de cultures alimentaires, présidée par **Jean-Robert Pitte**, ancien président de la Sorbonne et président de notre Société, s'est échinée à faire reconnaître le repas gastronomique comme fait culturel. Il est un « *élément intrinsèque de la culture française* »

*(voir suite page 29)*

## NÉCROLOGIE

**Rose BARRAT (1948 - 2010)**

Toutes nos condoléances les plus attristées à notre ami Jacques Barrat Professeur à l'Université Paris II (Assas) membre de notre Société et de son Conseil d'administration, qui a perdu en septembre dernier son épouse Rose, membre également de notre Société et la même semaine sa sœur.

Jacques Barrat a poursuivi une double carrière d'universitaire et de diplomate (Canada, Roumanie, Asie Centrale) en même temps qu'il devenait aux côtés du Recteur Francis Balle, spécialiste de la géopolitique de la communication. Il fut aussi un collaborateur et ami très proche de Pierre Messmer ancien premier Ministre, Chancelier de l'Institut, membre lui aussi de notre Société.

Rose Barrat était germaniste, ancienne directrice de l'Institut GERSON. Rose lutta avec un grand courage pendant plusieurs années contre une maladie incurable et continua à exercer des tâches sociétales comme maire-adjoint à la culture de la ville de Tonnerre (Yonne). Elle était officier des Palmes académiques.

*Jean BASTIÉ*

## COMMUNICATIONS

### NOS SPÉCIALISTES DE LA GÉOGRAPHIE DE LA FORÊT, AUJOURD'HUI DISPARUS

par Gérard JOLY UMR 8586 PRODIG / CNRS  
et Marc GALOCHET de l'Université d'Artois

L'édition 2010 du Festival International de Géographie a été l'occasion de rendre hommage à la mémoire d'éminents géographes qui ont travaillé avec talent sur la forêt<sup>1</sup> y associant des agronomes, botanistes ou conservateurs des Eaux et Forêts. Une conférence intitulée « *Clin d'oeil à nos spécialistes disparus* » a été organisée avec le concours de plusieurs géographes, notamment Mme le Recteur Micheline Hotyat, Mme Andrée Corvol, MM. Jean Bastié, Marc Galochet, Jean-Pierre Husson et Gérard Joly



#### André AUBREVILLE

né le 30 novembre 1897 - décédé le 11 août 1982.

Elève de l'Ecole Polytechnique.

Sa carrière et ses responsabilités : Carrière forestière outre-mer (1925-1955) : Inspecteur principal des Eaux et Forêts des colonies, Professeur au Muséum d'Histoire Naturelle à Paris (1958-1968),

Professeur à l'IHEAL à Paris (jusqu'en 1968).

Collaboration avec le laboratoire de Phanérogamie du Muséum, œuvre immense dans la connaissance et l'illustration des flores tropicales.

Parmi ses publications : La flore forestière de la Côte d'Ivoire. Larose (1936) 3 vol. - Les Combretum des savanes boisées de l'Afrique Occidentale française. Impr. Nationale (1944). - Richesses et misères des forêts de l'Afrique Noire française. Mission forestière AEF, Cameroun, AOF 1945-1946. Paris : Jouve (1948). - Climats, Forêts et Désertification de l'Afrique Tropicale. Paris : Société d'éd. Géographiques, Maritimes et Coloniales (1950). - Les forêts du Brésil. Etude phytogéographique et forestière. In "Bois et Forêts des Tropiques" (1958).

Membre de l'Académie des Sciences (1968), Membre de l'Académie d'Agriculture, Membre de l'Académie des Sciences d'Outre-mer.

Ses spécialités : *Biogéographie - Ecologie - Flore et formations végétales - Afrique tropicale - Indochine - Brésil*



#### Roger BLAIS

né au Mans (Sarthe) le 13 février 1905 - décédé le 6 août 1992.

Ingénieur de l'Institut National d'Agronomie en 1924, élève de l'Ecole des Eaux et Forêts.

Sa carrière et ses responsabilités : Exerce les fonctions de garde forestier à Chambéry (1929-1931), puis à Nancy en 1931, Nommé à

---

<sup>1</sup> Les notes biographiques réunies ici ont été rédigées ou complétées par Marc Galochet, Gérard Joly, Bernadette Joseph ou Paul Rey, quand l'intéressé ne l'avait pas renseignée. Elles ont été utilisées pour le 21<sup>e</sup> FIG de Saint-Dié-des-Vosges.

Paris en 1941, Conservateur des Eaux et Forêts (1945-1946), Directeur de l'Ecole Supérieure du Bois (1946-1957), Directeur de l'Institut National Agronomique (1957-1970), Inspecteur général de l'Agriculture jusqu'en 1975.

Membre titulaire de l'Académie d'Agriculture en 1957, Président de la Société de Géographie (1976-1982) où il succéda au Professeur Aimé Perpillou et précéda Jacqueline Beaujeu-Garnier.

Parmi ses publications : La campagne. /J. Blache et R. Dion, PUF (1939). - Flore pratique. PUF (1945). - La forêt. PUF (1938).

Lauréat du Prix Georges Dreyfus de la Société de Géographie en 1932 pour "La Grande Chartreuse et le Vercors", Docteur *honoris causa* des Universités de Louvain (Belgique) et de Laval (Québec).

Ses spécialités : Forêt - Agronomie - Agriculture



### **Michel CABOURET**

né à Paris 11<sup>e</sup> le 27 août 1926 - décédé le 30 novembre 2005.

Licence en 1948 (Paris), DES en 1951 (Paris), CAPES en 1953, Agrégation de géographie en 1961, Doctorat d'Etat en 1980 (Paris-Sorbonne, dir. X. de Planhol) La vie pastorale dans les montagnes et les forêts de la péninsule scandinave. 7 vol. dactylogr.

Sa carrière et ses responsabilités : Enseignant au collège à Chantonnay (1953-1954), au collège à Pont-à-Mousson (1954-1956), au lycée à Metz (1956-1963), Directeur d'études à l'ENI de Metz (1963-1965), Assistant détaché à Reims (1965-1966), puis à l'Université de Nancy (1966-1969), Maître-assistant / Maître de conférences à l'Université de Nancy (1969-1971) puis à l'Université de Metz (1971-1981), Professeur à l'Université de Metz (1981-1991).

Parmi ses publications : Campagnes et forêts du monde finno-scandinave. In "L'Europe du Nord-Ouest et les îles britanniques et Pays nordiques". In "Dossiers des Images économiques du Monde", n° 1 et 2, CDU et SEDES (1982). - Les régions de l'Europe du Nord. tome I, CDU et SEDES réunis (1983). - L'Europe du Nord. In "Paysages agraires et sociétés rurales", "Dossiers des Images économiques du Monde", n° 6 et 7, CDU et SEDES réunis, (1984). - L'irrigation des prés de fauche en Europe occidentale, centrale et septentrionale, essai de géographie historique. Hachette (1999).

Docteur Honoris causa de la Faculté d'Umea (Suède) en 1987. - Membre d'honneur senior de la Société de Géographie de Finlande (1987), Membre senior de l'Académie Royale Gustave-Adolphe (Uppsala) (1988). - Prix Eugène Gallois (1920) de la Société de Géographie de Paris (2000).

Il a fait don de sa bibliothèque à la Société de Géographie.

Ses spécialités : Géographie humaine des Pays nordiques - Géographie historique des espaces ruraux - Géographie régionale des espaces de l'Europe du Nord et des Pays baltes, notamment l'Estonie

### **Henri ELHAI**

né à Toulon (Var) le 24 avril 1920 - décédé à Paris le 21 janvier 1969, après une cruelle maladie infectieuse contractée lors du Congrès de l'Union géographique internationale à New Delhi en 1968 et d'un voyage d'étude en Assam.

Doctorat d'Etat en 1962 (Paris) La Normandie occidentale entre la Seine et le golfe normand-breton : étude morphologique,

Sa carrière et ses responsabilités : Professeur titulaire de la chaire de biogéographie à l'Université Paris-Nanterre en 1967. Consacre ses premiers travaux à la géomorphologie avant de s'aventurer dans le champ de la biogéographie en rédigeant 2 ouvrages importants qui marqueront le renouveau de

la biogéographie depuis le troisième tome du *Traité de géographie physique* d'Emmanuel de Martonne (1927).

Parmi ses publications : Biogéographie : les paysages végétaux au Quaternaire en Europe occidentale. Paris, Centre de documentation universitaire (1964). - Biogéographie. Paris, A. Colin, coll. U (1968).

Biographie In « Les finalités éco-sociétales de la biogéographie française », L'éco-société, Paris, Ellipses, 2010

Il se positionne comme chef de file de la biogéographie française et en précise l'objet dans le second ouvrage qui étudie les organismes vivants, les plantes et les animaux, à la surface du globe, dans leur répartition, dans leur groupement et dans leurs relations avec les autres éléments du monde physique et humain. Il affirme que "les paysages biogéographiques sont un compromis entre l'œuvre de la nature et l'action millénaire de l'Homme". Henri Elhaï situait déjà la biogéographie "à la charnière de la géographie physique et de la géographie humaine" en affirmant que ce serait mutiler la biogéographie que de conduire son étude en s'en tenant au seul environnement naturel (Elhaï, 1968, p. 9 et p. 378). Cet ouvrage posait alors les fondements du renouvellement de la biogéographie en France, et était le début d'un vaste travail qui aurait constitué assurément une pièce maîtresse de son œuvre géographique. Sa disparition à 48 ans déstabilise l'enseignement de la géographie physique à Nanterre jusqu'à l'arrivée de Jean Demangeot en 1970 à la chaire de géographie physique et de François Morand pour l'enseignement de la biogéographie.

Ses spécialités : *Biogéographie - Environnement*



### **Henri GAUSSEN**

né à Cabrières d'Aigues (Vaucluse) le 14 juillet 1891 - décédé à Toulouse (Haute-Garonne) le 27 juillet 1981.

Licence ès sciences en 1914 (Toulouse), DES sciences naturelles en 1919 (Toulouse), Agrégation de Sciences naturelles en 1919, Doctorat d'Etat ès sciences naturelles en 1926 (Paris, dir. L.

Bertrand) Végétation de la moitié orientale des Pyrénées : sol, climat, végétation.

Sa carrière et ses responsabilités : Enseignant au lycée à Toulouse et à Foix (1919-1920), Chef de travaux en botanique agricole à la Faculté des sciences de Toulouse (1921-1927), Chef de travaux en botanique (1927-1929), Maître de conférences à la Faculté des sciences de Toulouse (1929-1931), puis Professeur sans chaire (1931-1938), Professeur à titre personnel (1938-1945), Professeur de botanique (1945-1961), puis honoraire (1961-1981).

Fondateur-directeur du Laboratoire Forestier de Toulouse et de l'Arboretum de Joueou (1934-1970), Fondateur du Service de la Carte de la végétation (1945-1960), Fondateur-directeur de l'Institut de la Carte du Tapis végétal (1959-1975), Membre non-résident de l'Académie Nationale d'Agriculture, Membre correspondant de l'Académie des Sciences (1955), Mainteneur des Jeux Floraux en 1957, Membre de la section permanente du Comité National de Protection de la Nature (1950), Président du CFC (1958-1976), Président du C.S. du Parc National des Pyrénées-occidentales (1967-1975), Président de la Fédération pyrénéenne d'Economie montagnarde (1932-1975).

Collection photographique aux Archives départementales de Haute-Garonne, sur le site <http://www.cict.fr/gausсен/gaum.html>.

Parmi ses publications : Les forêts des Pyrénées. Toulouse : travaux du labo. forestier (1930-1942). - Les gymnospermes actuelles et fossiles. Toulouse : travaux du labo. forestier (1942-1979) 16 vol. - Carte des productions végétales au 50 000e (feuille Foix 1924). - Carte de la pluviométrie annuelle au 500 000e. (1937-1939). - Carte du Tapis végétal au 1 000 000e de l'Atlas de France (1942-1945). - Carte de



la végétation au 200 000e. CNRS (feuille Toulouse 1947 ; feuille Perpignan 1948).  
- Carte bioclimatique de la région méditerranéenne au 10 000 000e. FAO/UNESCO (1962).

Officier de la Légion d'honneur, Croix de Guerre 14-18 et 39-45, Palmes académiques, Mérite agricole, Mérite social, Mérite espagnol, Docteur honoris causa de l'Université de Madrid, Victoria Medal de la Geographical Society of London, Prix Gay (1928), Prix Saintour (1946), Médaille d'or de l'Acad. d'agriculture, Médaille d'or de la Société de géographie (1971), Membre associé de l'Académie Royale de Belgique, Membre de la World Academy of Art and Science.

Ses spécialités : *Biogéographie - Cartographie végétation et climat - Ecologie et économie montagnarde - Botanique forestière - Systématique, évolution des gymnospermes*



### **Gérard HOUZARD**

né à Mont-Saint-Aignan (Seine-inférieure > Seine-maritime) le 12 octobre 1930 - décédé à Caen (Calvados) le 6 janvier 1996.

CAPET, Thèse de 3e cycle en 1970 (Caen) La forêt de Cinglais : étude de biogéographie, Doctorat d'Etat en 1980 (Caen, dir. André Journaux) Les massifs forestiers de Basse-Normandie : Brix, Andaines et Ecouves. Essai de biogéographie.

Sa carrière et ses responsabilités : Enseignant au lycée technique (1957-1963), Détaché au CNRS (1963-1968), Assistant puis Maître-assistant à l'UER Sciences de la Terre de l'Université de Caen, Professeur à l'Université de Caen jusqu'en 1992.

Attaché à l'enseignement et à la recherche, il a toujours agi comme un grand pédagogue apportant une contribution originale à la biogéographie.

Instructeur national des Centre d'Entraînement aux Méthodes d'Education Actives (CEMEA), Membre du Centre de recherche en géographie physique de l'environnement (CREGEPE) à l'Université de Caen, Levé de cartes de la végétation au 1/50 000 (Institut de Botanique de Caen).

Il a travaillé avec des historiens pour mieux comprendre le contexte historique des paysages forestiers, et démontrer combien l'appétit des grosses forges avait pu dévorer la forêt en Basse-Normandie.

Ses spécialités : *Biogéographie - Science du paysage - Forêt - Cartographie thématique - Hydrologie continentale - France de l'Ouest*

### **Pierre LEGRIS**

né le 29 juillet 1921 - décédé en août 1989.

Thèse de 3e cycle en 1960, Doctorat d'Etat ès sciences en 1963 (Toulouse, dir. H. Gaussen) La végétation de l'Inde, écologie et flore, Ingénieur des Eaux et Forêts, Ingénieur agronome.

Sa carrière et ses responsabilités : Ingénieur agronome INA en 1942, Ingénieur des Eaux et Forêts à Nancy en 1944, Maître de recherche au CNRS, Inspecteur des Eaux et Forêts (Laos et Madagascar), Conservateur des Eaux et Forêts, Directeur de l'Institut Français de Pondichéry, Directeur de recherche au CNRS au CEGET à Bordeaux, Directeur de l'Institut de la Carte Internationale du Tapis Végétal à l'Université de Toulouse III.

Collabore à l'équipe de recherche n°73 du CNRS 'Phytogéographie des régions arides et tropicales' et à l'UNESCO, Président du Comité Français de Cartographie.

Ses spécialités : *Climatologie - Biogéographie - Cartographie aérienne - Asie du Sud et du Sud-Est - Afrique du Nord - Amérique du Sud*



## **Gabriel ROUGERIE**

né à Limoges (Haute-Vienne) le 14 octobre 1918 - décédé le 14 novembre 2008.

Licence en 1942, DES de géographie en 1949 (Paris), Doctorat d'Etat en 1958 (Paris, dir. Jean Dresch) Le façonnement actuel des modelés en Côte d'Ivoire forestière. (publiée - Bulletin IFAN, 1960) - Thèse complémentaire en 1958 (Paris, dir. Charles Robequain) Les pays Agni du Sud-Est de la Côte d'Ivoire forestière.

Sa carrière et ses responsabilités : Enseignant au lycée à Abidjan (1946-1949), Chercheur IFAN Abidjan (1950-1955), Enseignant au Collège à Sézanne (1955-1956) détaché au CNRS (1956-1958), Chef de travaux à l'Institut de Géographie de Paris (1958-1959), Maître de conférences puis Professeur à l'Université de Besançon (1959-1967), Professeur à l'Université de Paris VII (1967-1986).

Création puis direction de la RCP 231 du CNRS (Groupe de recherche sur les équilibres des paysages, 1970-1976). Participation aux comités Géo, CNRS et ORSTOM (1967-1980). Enseignant à l'Unité Pédagogique d'Architecture III (1970-1975) et VII (1969-1983).

Doté d'une réelle confiance dans l'homme et d'un souci constamment manifesté pour l'équité sociale, Gabriel Rougerie n'imposait pas, il guidait, impulsait, gourmandait.

Outre ses activités exercées dans le domaine de la géographie, il était davantage un homme de plume qu'un homme de discours. Il a notamment publié plusieurs romans sur l'Egypte sous un pseudonyme.

Parmi ses publications : Les milieux forestiers. PUF- Le Géographe (1983). - Géographie de la biosphère. A. Colin (1988). - Biogéographie des milieux aquatiques. A. Colin (1994). - L'homme et son milieu. Nathan-Fac (2000).

Mérite agricole en 1962, Ordre du Mérite Ivoirien en 1965.

Ses spécialités : Paysages - Cadres de vie

*Nous profitons de ce clin d'œil aux spécialistes de la forêt pour évoquer Pierre George et signaler sa thèse secondaire sur la Forêt de Bercé, située au sud du Mans, dans la Sarthe.*

## **Pierre GEORGE**

Né le 11 octobre 1909 à Paris - décédé le 11 septembre 2006 à Châtenay-Malabry (Hauts-de-Seine).

Thèse sur la région du bas-Rhône en 1934 et thèse complémentaire (Paris, sous la direction d'Emmanuel de Martonne) La Forêt de Bercé, étude de géographie physique. Paris : Éditions J.-B. Baillièrre (1936).

Sa carrière et ses responsabilités : Agrégé d'histoire et géographie, enseigne au Prytanée militaire de La Flèche, puis à Montpellier, à Paris et à Sceaux. Maître de conférences à Lille puis à La Sorbonne, Professeur en 1953. Il dirige l'Institut de démographie, collabore avec Alfred Sauvy et enseigne à l'Institut d'études politiques de Paris et dans des universités étrangères.

Il a dominé la géographie française pendant la seconde moitié du XXe siècle.

Parmi ses publications :

L'URSS (1947). - La France (1967). - Population et peuplement (1969). - Société en mutation (1980). - La Géographie à la poursuite de l'histoire (1992).

## **LA GÉOGRAPHIE DES EMPIRES (1880-1960)** de Robin A. Butlin / Cambridge Univ. Press - 2009 - 674 pages

Il s'agit d'un ouvrage ambitieux et encyclopédique "*Geographies of Empire. Empires européens et Colonies -1880-1960*" qui relate en 673 pages l'histoire et la géographie associées des empires et colonies principalement européens (à l'exclusion de l'empire colonial soviétique, puis russe) depuis leur création jusqu'à leur quasi disparition dans les années 1960.

L'empire le plus important était le britannique : environ un quart de la surface terrestre, plus grand que tous les autres empires européens, français, allemand, hollandais (Les Portugais et les Espagnols avaient déjà colonisé l'Amérique du sud). La population de l'Europe hors la Russie était passée de 146 millions en 1800 à 209 millions en 1850, 295 millions en 1900 et 395 millions en 1950. L'émigration des européens entre 1840 et 1940 a été estimée à environ 60 millions dont environ 45 millions vers les Amériques et aussi l'Australie et la Nouvelle-Zélande.

La traite des esclaves africains dans les colonies principalement américaines et caribéennes a représenté 8 millions de personnes jusqu'en 1820. La traite a été bannie par le gouvernement britannique en 1807 et en France en 1848 (Victor Schoelcher joua un rôle essentiel).

Le développement colonial est détaillé. Pour la France : le Canada, l'Algérie, l'Indochine, l'Afrique et Madagascar ; pour la Grande Bretagne : l'Amérique du nord (Canada-Québec avec le grand « déménagement » des français), l'Inde (la reine Victoria devenue impératrice des Indes en 1877), l'Afrique centrale et l'Égypte (luttas avec les concurrents français et allemands), l'Afrique de l'Est, l'Afrique du Sud (élimination des hollandais et guerre des Boers), l'Australie. Le roi belge Léopold II acquit le Congo comme domaine privé lequel devint en 1908 le Congo belge (son exploitation a laissé de mauvais souvenirs). Au XIXème siècle les USA émergèrent comme puissance internationale et coloniale avec Monroe et sa doctrine de non-intervention réciproque avec les européens (1823). Le traité de Paris leur donna en 1898 les Philippines et Porto Rico et en fait Cuba après une guerre américano-espagnole. Il fallut attendre Roosevelt et la fin de la 1ère guerre mondiale pour que les USA adoptent une position anti-colonialiste. De son côté la Russie colonisait l'Asie centrale et le Japon annexait la Corée en 1910 puis en fait la Mandchoukouo après la guerre russo-japonaise de 1904-1905.

L'auteur décrit ensuite le développement des sciences géographiques grâce aux nombreux explorateurs qui ont sillonné ces territoires inconnus en Afrique en particulier, souvent au péril de leurs vies : le médecin-missionnaire David Livingstone (1813-73), Savorgnan de Brazza (1852-1905), marin et humaniste naturalisé français en 1874 qui signa des traités avec des chefs locaux au Congo, Henry M. Stanley (1841-1904) qui fut commissionné par Léopold II et souvent critiqué pour ses comportements, sont les plus connus. Les Sociétés de géographie sont créées rapidement en Europe : Paris la 1ère en 1821, Berlin 1828, Londres 1830, St-Petersburg 1845, Genève 1853, Vienne 1856, Florence 1867 puis Rome et Lisbonne en 1875 etc.. En 1894 il y avait 84 sociétés en Europe dont 30 en France, et 111 dans le monde (en 1885 2 500 membres à Paris et 3 500 à la RGS de Londres). René Caillié fut le 1er français à recevoir un prix de la Société de géographie à son retour de Tombouctou en 1828 (la Société ne pouvait pas financer les expéditions).

Au cours du XIX<sup>ème</sup> siècle les Sociétés de géographie commerciale devinrent importantes à cause de l'exploitation des ressources agricoles et minières. La cartographie se développa : par exemple en Afrique avec le cartographe Regnault de Lannoy de Bissy du Service géographique. de l'Armée. Une conférence se tint à Berlin de novembre 1884 à février 1885 entre les pays européens pour déterminer les frontières des pays de « l'Afrique de l'ouest » (du Cap Vert jusqu'au cap de Bonne Espérance) à la demande de Bismarck après consultation avec l'ambassadeur français à Berlin.

Les missions civilisatrices des colonisateurs ont servi les entreprises et ont permis aux européens de montrer leurs activités impérialistes sous leurs meilleurs jours. Le racisme « darwinisme social » était évidemment courant à cette époque causé par l'environnement, le climat et l'organisation tribale des indigènes face à la supériorité technique des arrivants et à leurs préceptes religieux et moraux. L'expansion de la religion chrétienne a été très importante en Afrique en particulier, au XIX<sup>ème</sup> siècle et au début du XX<sup>ème</sup> (le début remontait aux XVI<sup>ème</sup> et XVII<sup>ème</sup> avec les jésuites portugais et espagnols.). Les missions chrétiennes se sont beaucoup développées au XX<sup>ème</sup> et les européens importèrent leurs systèmes d'éducation en imposant leurs langues. Dans les colonies françaises cela faisait partie de la politique d'assimilation.

En ce qui concerne l'environnement les problèmes majeurs étaient l'exploitation des forêts (bois exotiques) et l'irrigation. En Inde de nombreux canaux furent construits (les canaux du Gange en 1854 dans le nord-ouest.). Des jardins botaniques furent utilisés pour développer des plantes tropicales qui pouvaient ensuite être cultivées ; à Londres le Kew garden, à Berlin (le jardin botanique) et à Paris (le Jardin des plantes).

Les « artères » des empires ont dû être construites pour transporter les récoltes, les minerais et les personnes : routes, chemin de fer, canaux. Le transport fluvial fut utilisé sur le Mékong : l'Indus et le Gange par exemple. Des ports furent créés ou agrandis comme Zanzibar, Singapour, Hong-Kong.

Le transport et commerce maritime se développèrent grâce à 2 canaux principaux :

- Le Canal de Suez fut ouvert en 1869 (F. de Lesseps et le Prince Mohammed Saïd Vice-roi du Sultan de Turquie) Le trajet Londres - Bombay réduit de 41% (20 000 ouvriers égyptiens moururent pour le réaliser)
- Le Canal de Panama commencé par les français sera achevé en 1914 par les américains après la ratification du traité Hay-Bunau-Varilla en 1904 qui donnait aux USA le contrôle d'une zone de 10 miles de part et d'autre du canal (rendue à Panama - fin 1999).

Des villes furent créées en Afrique, par exemple de chaque côté de la Stanley Pool du Congo : Léopoldville (Kinshasa maintenant) et Brazzaville. En Algérie Annaba devint Bône.

La ségrégation peu existante dans les colonies françaises s'installa en Afrique du sud par suite de la migration vers les villes de nombreux africains. (L'apartheid fut proscrit en 1990.)

En 1911 la capitale de l'Inde Calcutta fut remplacée par New Delhi adjacente à la (old) Delhi construite par le Shah Jahan en 1658. En Australie Sydney 1788 et Melbourne 1895.

De grandes différences se créèrent entre Afrique de l'est et de l'ouest du point de vue économique et des ressources minières et agricoles développées par les colons :

- Plantations : riz en Indochine et Inde- huile de palme et café en Afrique équatoriale, Côte d'ivoire, Angola - Coton au Soudan, Mali - caoutchouc en Indochine, en Malaisie- thé en Inde et Ceylan.
- Mines : or en Australie et Nlle Zélande (gold rushes in Victoria 1870)  
or et diamants en Afrique du sud, (vers 1867 Kimberly)  
cuivre en Rhodésie et Congo belge  
En Malaisie étain et en Inde fer (aciérie Tata Co 1902)

Après la perte des 13 colonies britanniques d'Amérique du nord devenues les Etats-Unis en 1783 et celle de la Nouvelle France rattachée au Canada en 1759-1760, se produisirent les indépendances de 11 territoires espagnols et portugais en Amérique centrale et du sud dans la période 1808-1826.

La fin des empires coloniaux arriva après la deuxième guerre mondiale.

La première colonie à se rendre indépendante fut l'Inde après de nombreuses mutineries (dès 1857), la création du Congrès national indien en 1885 et les campagnes de Gandhi : la partition de l'Inde entre Inde pour les hindous et Pakistan pour les musulmans (P pour Penjab, A pour province afghane, K pour Kashmir et S pour Sind ?) fut décidée en 1947 (contre l'avis de Gandhi) par lord Mountbatten. Nehru devint chef du gouvernement de l'Inde.

Le Bengale de l'est fut rattaché au Pakistan. Des migrations et des persécutions suivirent (250 000 à 1 million de morts et les migrations entre Bengale et Pendjab estimées à 15 millions).

L'indépendance de la Birmanie eut lieu en 1948. La Malaisie entra dans une fédération avec Singapour et ne devint indépendante qu'en 1965 avec la scission de Singapour.

En Afrique on peut considérer 3 phases :

- la 1ère l'Afrique du nord moins l'Egypte (en 1922) et l'Algérie en 1962 les pays devinrent indépendants entre 1951 et 1956.
- la 2ème compte 30 pays d'Afrique centrale, saharienne et tropicale.
- la 3ème concerne les colonies portugaises du Mozambique et de l'Angola et la Rhodésie du sud qui devint le Zimbabwe en 1980.

Les colonies anglaises s'émancipèrent entre 1957 (Côte de l'or / Ghana) et 1964 (Rhodésie du nord / Zambie et Nyassaland / Malawi, Ouganda, Tanganika et Zanzibar).

En ce qui concerne les colonies françaises, l'auteur souligne que pendant la dernière guerre le gouvernement de Vichy perdit en partie le contrôle de ses colonies en Afrique et surtout en Indochine. En 1946 la Martinique, la Guadeloupe, la Guyane et la Réunion devinrent des départements d'Outre-Mer (D.O.M.) avec une assistance économique et sociale.

Des troubles éclatèrent à Sétif en Algérie en 1945 et à Madagascar en 47. Ils furent réprimés violemment. Après des réformes la république malgache fut créée en 1958 et obtint l'indépendance en 1960.

Il a été estimé que le nombre de français émigrés en Algérie était de 27 000 en 1841 et environ 300 000 en 1860. En 1871 3 départements furent créés : Alger, Oran et Constantine. Une insurrection éclata le 1er novembre 1954 : la guerre fomentée par les nationalistes (FLN) et attisée par des Etats arabes dura 8 années

et coûta suivant les estimations 300 000 algériens et 21 000 français tués. Cette guerre causa aussi la fin de la 4ème République et l'arrivée au pouvoir du général de Gaulle qui y mit fin en 1962 après négociations. La plupart des français d'Algérie revinrent en France dans des conditions souvent difficiles.

L'Afrique de l'ouest et l'Afrique équatoriale françaises formaient 2 grands groupes de colonies auxquels s'ajoutaient les anciennes colonies allemandes Togo (dont une partie devint anglaise) et Cameroun (qui était allemand) confiées à la France par la Société des Nations après la 1ère guerre mondiale avec mandats de la S.D.N. en 1922. L'Afrique de l'ouest s'étendait sur environ 3 220 km (2000 miles) de l'océan atlantique jusqu'au Lac Tchad et comprenait Mauritanie, Sénégal, Guinée, Côte d'Ivoire, Dahomey, Soudan français, Haute Volta et Niger. La capitale était Dakar. L'Afrique équatoriale incluait le Tchad, Gabon, Congo central et Oubangui-Chari soit 2 503 0563 km<sup>2</sup> avec Brazzaville comme capitale (à noter que l'Afrique équatoriale s'était opposée au gouvernement de Vichy pendant la dernière guerre mondiale). La Fédération de l'Afrique équatoriale fut dissoute en 1958 et l'indépendance donnée au Tchad en 1960, au Gabon en 1960 ainsi qu'au Congo devenu la Rép. Démocratique du Congo et l'Oubangui-Chari devenu la République Centrafricaine. Les pays de l'Afrique de l'ouest gagnèrent leur indépendance rapidement avec la 5ème République française en 1958, d'abord la Guinée et tous les autres en 1960.

Le Congo belge dont la population aurait été réduite de moitié entre 1880 et 1920 (de 20 à 10 millions) et qui avait obtenu des mandats sur le Ruanda et le Burundi devint aussi indépendant en 1960 (Zaïre).

Les Indes néerlandaises furent occupées par le Japon entre 1942 et 45. Après une déclaration d'indépendance des Républiques de Java et Sumatra en 1946, la République indonésienne vit le jour en 1949.

L'Indochine française fut aussi occupée par les Japonais. En 1945 le Vietminh s'empara d'Hanoi et déclara l'indépendance. Les troupes françaises réoccupèrent le Vietnam en 1946 avec des forces réduites mais les mouvements de révolte gagnèrent le Laos et le Cambodge. Devenus indépendants en 1949 pour le Laos et en 1953 pour le Cambodge. Après la prise de Dien Bien Phu en 1954, un armistice fut conclu avec le Vietminh (accords de Genève) avec une coupure au 17ème parallèle entre le nord (Hanoi) et le sud (Saigon) du Vietnam. Les Américains qui voulaient s'opposer aux communistes sont alors intervenus vers 1965 en intensifiant les bombardements dans le nord jusqu'au repli des troupes vers Saigon ordonné par le Président Nixon en 1973 (55 000 soldats américains auraient été tués et plus de 500 000 vietnamiens). Le sud fut occupé par les troupes du nord en 1975 et la République socialiste du Vietnam fut créée en 1976.

Les empires européens ont finalement été réduits à quelques îles et territoires. De nombreuses guerres auraient sans doute pu être évitées.

Cet ouvrage raconte l'histoire et la géographie des colonisations et décolonisations des empires anglais, français, allemands, néerlandais avec beaucoup de détails.

Rubin A. Butlin est Professeur émérite à l'Université de Leeds. Il a publié de nombreux ouvrages de Géographie, dont : *Historical Geography of England and Wales* (2d ed. 1990) et *Historical Geography of Europe* (1998).

*Michel DAGNAUD*

## LE PRIX DE L'INNOVATION DOCTORALE EN GÉOGRAPHIE

(créé en 2009) décerné par la Société de Géographie

Le Prix est ouvert à partir du mois de février aux docteurs ayant soutenu leur thèse en géographie (sciences humaines et sociales) entre le 1er décembre de l'avant-dernière année et le 31 janvier de l'année en cours et ayant obtenu la mention très honorable ou très honorable avec les félicitations du jury (si l'université décerne des mentions)

Le jury du Prix de l'innovation doctorale en géographie examine tous les dossiers de candidature afin de sélectionner les 10 meilleurs dossiers présentés par les candidats. Chacun des candidats retenus deviendra, pour l'année en cours et à titre gracieux, membre de la Société de Géographie bénéficiant de tous les services accordés aux membres actifs.

Nous leur proposons de faire parvenir à la Société de Géographie un exemplaire de leur thèse. De la mi-juin à la mi-septembre, les membres du jury examinent les thèses déposées. Compte tenu des mentions obtenues lors de leur soutenance, tous les travaux sont par nature excellents, bien rédigés, illustrés de façon remarquable. Ils portent sur des thèmes différents, toutefois, il nous appartient de discerner le travail qui présente une réelle innovation dans le domaine qu'il traite.

Le jury délibère et désigne le (ou la) lauréat(e) qui devient membre de la Société de Géographie pour 10 ans ! Pour l'année 2010, les candidats retenus sont :

- Audrey BOCHATON : Construction d'un espace sanitaire transfrontalier : le recours aux soins des Laotiens en Thaïlande
- Hadrien DUBUCS : Habiter une ville lointaine. Le cas des migrants japonais à Paris
- Laurent GAGNOL : Pour une géographie nomade. Perspectives anthropo-géographiques à partir de l'expérience des Touaregs Kel Ewey (Air-Niger)
- Jean-Baptiste GRISON : La très petite commune en France : héritage sans avenir ou modèle original ?
- Elise LÉPY : Les glaces de mer en Mer Baltique. Etude géo. et implications environnementales et sociétales à partir de l'étude comparée de la Baie de Botnie et du Golfe de Riga
- Jean-Baptiste LITOT : Paysage et médiatisation dans les Alpes françaises : Approche géographique de la diffusion des cartes postales paysagères
- Pascal ORCIER : Les recompositions territoriales dans la région de la Baltique orientale (Finlande, Estonie, Lettonie et Lituanie)
- Coline PERRIN : Construire les campagnes méditerranéennes. Usages, gestion et valorisations du foncier agricole périurbain en Provence et en Toscane (1950-2010)
- Samuel ROBERT : La vue sur mer et l'urbanisation du littoral. Approche géographique et cartographique sur la Côte d'Azur et la Riviera du Ponant
- Pauline TEXIER : Vulnérabilité et réduction des risques liés à l'eau dans les quartiers informels de Jakarta, Indonésie

Le lauréat pour l'année 2010 est Hadrien DUBUCS

*Gérard JOLY*

# HABITER UNE VILLE LOINTAINE LE CAS DES MIGRANTS JAPONAIS À PARIS

Hadrien DUBUCS  
Université de Clermont-Ferrand

*Prix de l'innovation doctorale en géographie de notre Société 2010*

Doctorat, sous la dir. de Françoise Dureau, Univ. de Poitiers, Migrinter (UMR 6588)

Cette thèse a pour un objet un exemple de migration entre métropoles de pays de Nord : la mégalopole japonaise et la métropole parisienne. Les 10 à 20 000<sup>1</sup> Japonais résidant à Paris se composent de trois groupes : les actifs employés par des sociétés et administrations japonaises et qui séjournent deux à cinq ans à Paris, accompagnés ou non de leur famille, dans le cadre d'une expatriation ; les étudiants (environ 2 500 entrées par an depuis les années 1990), pour qui l'attractivité de Paris relève de certains domaines précis : le français, l'artisanat d'art, la cuisine et la pâtisserie, la musique ; enfin, un ensemble hétérogène de migrants d'âge actif, qui dans certains cas arrivent à Paris en tant qu'étudiants, dont la migration se fonde sur des motifs existentiels : changer de vie, expérimenter un environnement urbain, social ou professionnel inédit, prendre ses distances avec un entourage jugé étouffant, etc. Ce type d'aspiration peut se concrétiser, pendant le temps du séjour parisien, par l'exercice d'activités professionnelles précaires ou relativement peu qualifiées (serveur, employé de bureau dans les filiales parisiennes de sociétés japonaises). C'est également à cette sous-population qu'appartiennent les professions indépendantes, notamment les artistes et professionnels de la culture.

Par leur niveau de qualification et étant originaire de l'un des pays les plus riches du monde, les migrants japonais séjournant à Paris correspondent à ce que l'on peut appeler une « **élite migrante** ». Il importe de donner à ce terme un sens relativement large, qui dépasse les seules *transnational elite* (cadres de la finance notamment) qui ont focalisé l'attention des chercheurs s'intéressant aux mobilités induites par la mondialisation économique et la métropolisation (Beaverstock, 2002). Ces travaux appréhendent généralement les élites migrantes de manière agrégée, sans s'intéresser à l'échelon individuel des pratiques sociales. Ils mettent en relation leurs flux migratoires avec les flux d'investissements à l'étranger, ou décrivent la géographie résidentielle des migrants qualifiés dans les villes de séjour, très différente de celle des migrants dits « économiques » (White, 1998).

Ma thèse s'appuie sur les résultats de ces travaux, mais les complète en proposant une analyse plus qualitative de la manière dont les individus pratiquent et se

---

<sup>1</sup> Le Recensement Général de la Population de l'INSEE donne pour 1999 le chiffre de 10 000 immigrants japonais résidant en Ile-de-France, dont 6 000 à Paris *intra muros*. L'ambassade du Japon produit ses propres statistiques et estime pour octobre 2003 à 22 800 le nombre de Japonais résidant en Ile-de-France, dont près de 15 000 à Paris *intra muros*.

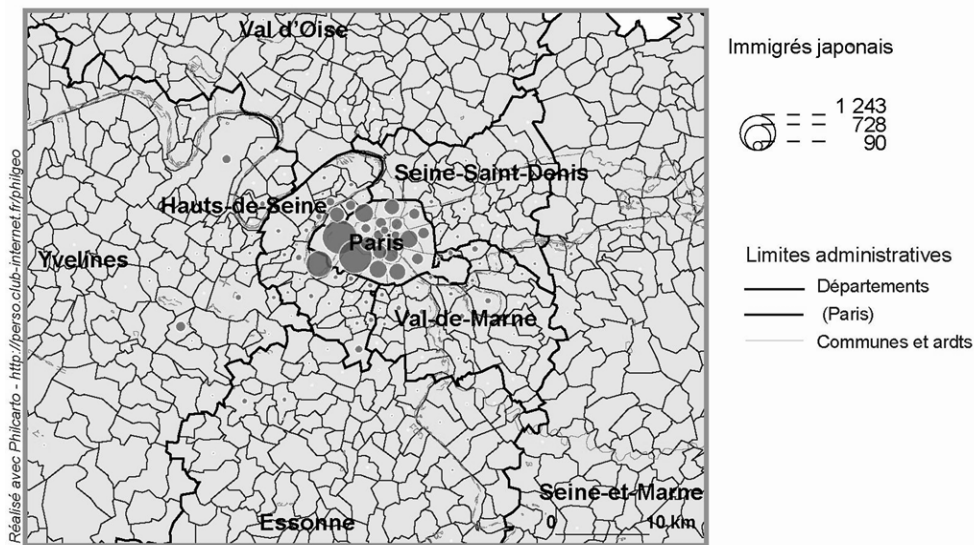


représentent leur ville de séjour. J'utilise la notion d'« habiter », qui connaît aujourd'hui un développement important en géographie, et qui désigne l'ensemble des rapports pratiques (agencement spatial des activités banales ou plus rares) et idéels (représentations et discours relatifs à leur environnement urbain) que les individus entretiennent avec leur espace de résidence. Ma thèse porte donc sur les **manières d'habiter en situation de mobilité à grande distance**. En effet, la migration du Japon à Paris constitue une expérience de confrontation à de multiples déclinaisons de la grande distance spatiale : distance kilométrique entre la France et le Japon, qui se traduit par de fortes distance-temps et distance-coût ; disparités entre contextes urbains (logement, distances des déplacements quotidiens, services urbains) ; contraintes pratiques liées à une faible maîtrise du français ou à la méconnaissance de l'espace de résidence ; etc.

L'hypothèse de cette recherche est donc que les manières individuelles d'habiter en situation de migration relèvent de **stratégies pour « faire avec » la distance** inhérente à cette expérience de mobilité. Cette réflexion s'inscrit dans deux questionnements plus larges sur les migrations internationales. Le premier porte sur les **articulations entre pratiques citadines et expérience migratoire** : quelles sont les interrelations entre les manières d'habiter l'espace de séjour, les rapports (physiques, communicationnels ou affectifs) avec les autres lieux de l'espace de vie, les projets personnels associés au séjour, ou encore la trajectoire migratoire antérieure ? Le second porte sur le cas plus particulier des **élites migrantes entre métropoles internationales** : quelles formes prend la confrontation à la distance, et quelles sont ses traductions dans les manières d'habiter, dans le cas d'une population à propos de laquelle a pu être développée l'idée d'un mode de vie « a-national » (en termes de système de valeurs, de composition des réseaux sociaux) et d'une mobilité fluide entre des contextes résidentiels relativement similaires d'une métropole à l'autre ?

D'un point de vue méthodologique, cette recherche met en œuvre une **approche compréhensive, dynamique et multi-scalaire des manières d'habiter**. Le principal matériau empirique est issu d'une série d'entretiens approfondis avec trente-sept migrants japonais de profils variés, que j'ai rencontrés à plusieurs moments de leur séjour à Paris. La répétition des entretiens au cours du séjour était nécessaire pour analyser les éventuelles évolutions dans les choix résidentiels ou dans la connaissance de l'espace parisien. Cette information était complétée par une série d'enquêtes ciblées : entretiens avec des professionnels de l'immobilier à Paris et avec des acteurs politiques parisiens; observation dans des secteurs de concentration japonaise ; observation à Tokyo et à Osaka des lieux habités par les enquêtés avant leur séjour parisien, pour analyser concrètement les disparités constitutives de leur trajectoire migratoire. Cette approche qualitative est croisée avec le traitement statistique et cartographique de données détaillées de recensement (INSEE). Ces traitements ont permis d'analyser les distributions résidentielles des migrants japonais et des migrants très qualifiés dans l'espace parisien. Leur concentration dans le centre-ouest valorisé de l'agglomération dessine une carte très différente de celle de l'ensemble des immigrés.

**Localisations résidentielles de l'ensemble des immigrants japonais  
en Ile-de-France (1999) (INSEE, RGP 1999)**



Source : INSEE, RGP 1999

Le croisement de ces différentes sources d'information vise à décrire en détail les manières individuelles d'habiter Paris et à les situer au sein d'un système de contraintes et de ressources plus structurelles. Il vise aussi à les inscrire dans une perspective temporelle et spatiale plus large : la biographique de l'individu, dont la « séquence » parisienne n'est que l'une des composantes, et son espace de vie.

L'analyse de ce matériau montre que, par leurs manières d'habiter Paris, **les migrants japonais prennent en charge cette confrontation à la distance de façon dynamique, complexe et différenciée**. Dynamique, parce que les représentations de l'espace parisien et les pratiques évoluent souvent au cours des séjours, même de quelques mois. Complexe, parce qu'aucun facteur simple (projet migratoire, situation familiale, durée du séjour) ne suffit à expliquer les manières d'habiter. En reprenant des travaux d'anthropologues sur la multi-résidence (Rémy, 1999), j'ai donc proposé une typologie des individus selon que Paris apparaît comme une « étape », un « **espace de primarité** », un « **espace d'expérimentation** », ou un « **espace de vie par alliance** ». L'application de ces catégories compréhensives à des migrants internationaux est l'un des principaux apports de la thèse. Elles permettent de s'émanciper des catégories socioprofessionnelles usuellement utilisées, qui n'éclairent que très imparfaitement les manières d'habiter : dans notre échantillon, les localisations résidentielles des étudiants en cycle international à Sciences Po sont ainsi très similaires à celles des cadres expatriés. Ces catégories montrent aussi l'extrême diversité des manières d'habiter au sein d'une population partageant en amont du séjour à Paris une même distance spatiale avec le lieu d'origine. Or tous les individus ne vivent pas nécessairement la distance de la même manière. En outre, les termes mêmes de la

distance vécue sont disparates, car ils sont étroitement liés aux trajectoires individuelles dans lesquelles s'inscrit le séjour parisien : maîtriser le français, avoir vécu hors du Japon dans l'enfance, être soutenu par l'entourage dans son choix de migration, avoir expérimenté l'étape d'une ville française de province avant Paris, etc.

Finalement, les apports et prolongements possibles de la thèse sont de plusieurs ordres : une contribution à la connaissance des migrants japonais en Europe ; une contribution au champ de recherche émergeant sur les élites migrantes, et plus largement à la circulation internationale des « compétences ». C'est un phénomène indissociable de la mondialisation et de la métropolisation, qui intéresse de plus en plus les acteurs du développement économique des villes. La thèse a en particulier suggéré plusieurs pistes concernant la contribution des migrants japonais à certaines dynamiques urbaines : renforcement de l'image internationale de quartiers valorisés du centre-ouest parisien ; spécialisation d'un segment du parc locatif dans l'accueil d'étrangers qualifiés ; complexification des marquages sociaux dans des quartiers en cours de *gentrification* ; création d'une offre commerciale et culturelle spécifique dans des quartiers centraux comme le quartier de l'Opéra. Enfin, d'un point de vue plus théorique, cette thèse est une contribution à une approche articulée des différentes formes de mobilités spatiales : migration internationale, mobilité résidentielle, mobilités quotidiennes. Le décloisonnement entre ces champs de recherche est un mouvement actuellement très dynamique en géographie, et l'analyse des manières d'habiter de migrants internationaux à « grande distance » se veut une contribution originale à ce mouvement.

### **Références bibliographiques**

BEAVERSTOCK J. V., 2002, Transnational elites in global cities : British expatriates in Singapore's financial district, *Geoforum*, vol. 33, n°4, pp. 525-538.

MA MUNG E., 2009, Le point de vue de l'autonomie dans l'étude des migrations internationales : « penser de l'intérieur » les phénomènes de mobilité, in DUREAU F. et HILLY M. (Dir.), *Les mondes de la mobilité. Exploration d'un paradigme*, Presses Universitaires de Rennes, pp. 13-28.

REMY J., 1999, Dédoublément des espaces sociaux et problématiques de l'habitat, in BONNIN P. et VILLANOVA (de) R., *D'une maison l'autre, parcours et mobilités résidentielles*, Grane, éditions Créaphis, pp. 315-345.

WHITE P. E., 1998, The settlement patterns of developed world migrants in London, *Urban Studies*, 35, pp. 1725-1744.

# LES EMPLACEMENTS DES SÉPULTURES DE QUELQUES MEMBRES CÉLÈBRES DE LA SOCIÉTÉ DE GÉOGRAPHIE qui reposent dans de grands cimetières parisiens

par Gérard JOLY

Cette liste mentionne les patronymes de ces anciens membres de notre Société, précisant leur âge et la période vécue, leur métier, les fonctions qu'ils ont exercées, le cimetière dans lequel on peut trouver leur tombeau et le numéro de la division.

On notera aussi que nombre d'entre eux - aux destins extraordinaires - laissent une empreinte dans leur commune, leur statue y ayant été érigée ou leur nom ayant été donné à une rue - *un hommage qui leur est parfois rendu dans différentes villes* - ou encore leur nom attribué à l'un des lieux géographiques qu'ils ont découverts ou explorés, exceptionnellement à une ville.

Cette liste de personnages hors du commun, ne peut être exhaustive.

**Abel AUBERT DU PETIT-THOUARS** (71 ans, 1793 à 1864) navigateur et explorateur français, il participe à l'annexion des îles Marquises puis il annexe Tahiti - CPL div. 17

**Louis-Marie de BELLEYME** (75 ans, de 1787 à 1862) magistrat et Préfet de police, il abolit l'espionnage politique, il organise le corps des sergents de ville et il participe à la création de maisons de refuge - CPL cénotaphe div. 37

**Jean-Denis BARBIÉ du BOCAGE**, (65 ans, de 1760 à 1825) philologue, géographe et cartographe de l'Antiquité, il est membre fondateur de la Société en 1821. Il est géographe du ministère des relations extérieures. - 5<sup>ème</sup> Secrétaire général de la Société - CPL div. 11

**Louis-Gustave BINGER**, (80 ans, de 1856 à 1936) explorateur ambitieux de l'Afrique de l'Ouest, il fut à la tête d'une mission de délimitation de frontières et il étendit l'influence française en obtenant des traités avec des chefs locaux. Il fut gouverneur de la Côte d'Ivoire - CDM div. 9

**Pierre Savorgnan de BRAZZA**, (53 ans, de 1852 à 1905) explorateur de plusieurs fleuves africains, il est opposé à la violence et partisan des palabres, s'inspirant de Livingstone et s'opposant à Stanley - CPL div. 36, transféré provisoirement à Alger

**Jean BRUNHES** (61 ans de 1869 à 1930) grand voyageur, il prend la direction scientifique des collections photographiques du projet « Archives de la Planète » en 1912 (Fondation du mécène Albert Kahn) et participe à la vulgarisation de la géographie en France - CBB div. 1

**Jean-François CHAMPOLLION**, (42 ans, de 1790 à 1832) égyptologue, déchiffreur des hiéroglyphes, il étudie des papyrus en écriture cursive, découvre le principe de ligatures, conçoit les idéogrammes et les phonogrammes, déchiffre les cartouches de la pierre de rosette - CPL div. 18

**Jules-Sébastien-César DUMONT D'URVILLE** (52 ans, de 1790 à 1842) officier de marine, explorateur de l'Océanie et des régions antarctiques : la France lui doit la terre Adélie, qui porte le prénom de son épouse. Il acheta et fit ramener la Vénus de Milo au musée du Louvre. Il fut le premier à localiser le naufrage de Lapérouse

à Vanikoro. Il mourut en 1832 dans un accident de chemin de fer sous le tunnel de Bellevue entre Paris et Saint-Germain-en-Laye. La Société de Géographie ouvrit une souscription pour édifier sa sépulture au cimetière Montparnasse où elle demeure encore propriété de la Société - CDM cénotaphe div. 15

**Pierre JACOTIN** (62 ans, de 1765 à 1827) ingénieur et cartographe militaire, participa à l'expédition de Bonaparte en Egypte. Sous sa direction est commencée la Carte de l'état major au 1/80 000 - CPL div. 39

**Jean Raimond PACHO** (35 ans, de 1794 à 1829) explorateur célèbre en Égypte, en Cyrénaïque et en Libye, il fit connaître ces pays par ses connaissances du sol et des mœurs des habitants. Sa sépulture appartient à la Société de Géographie - CDM

**Félix Leclerc de PULLIGNY**, (72 ans, de 1821 à 1893) vicomte, explorateur, archéologue et botaniste, il participe à la restauration du patrimoine de plusieurs châteaux et instaure les lectures sur l'anthropologie à la Sorbonne - CPL

**Joseph VALLOT**, (71 ans, de 1854 à 1925) astronome, géographe et mécène, il effectua de nombreuses ascensions du Mont Blanc, construisit un observatoire et fut cofondateur de la société cinématographique Gaumont - CPL div. 36

*- ainsi que 17 anciens Présidents de la Société de Géographie :*

**Pierre-Simon LAPLACE** (78 ans, de 1749 à 1827) savant, mathématicien, physicien, astronome, pair de France - 1<sup>er</sup> Président de la Société - CPL, puis transféré dans le Calvados

**Gilbert-Joseph-Gaspard CHABROL DE VOLVIC** (70 ans, de 1773 à 1843) polytechnicien, nommé Préfet de la Seine par Napoléon, on lui doit le pavage de nombreuses rues et les bordures de trottoirs avec la pierre volcanique de Volvic. Il est à l'origine de lotissements et d'une soixantaine de nouvelles rues - 4<sup>ème</sup> Président de la Société - CPL div. 40

**Georges CUVIER** (63 ans, de 1769 à 1832) naturaliste et père de la paléontologie, il classe les plantes et les insectes et détermine la loi de corrélation des formes qui permet de révéler un être à partir d'une seule partie même infime - 7<sup>ème</sup> Président de la Société - CPL div. 8

**Apollinaire-Antoine-Maurice Comte D'ARGOUT** (76 ans, de 1782 à 1858) homme politique, ministre et gouverneur de la Banque de France - 10<sup>ème</sup> Président de la Société - CPL div. 7

**Henri GAULTIER de RIGNY** (53 ans, de 1782 à 1835) participa à des campagnes napoléoniennes, combattit à Iéna, commanda la flotte française à la bataille de Navarin, fut ministre et gouverneur de la Banque de France - 11<sup>ème</sup> Président de la Société - CMT div. 4

**Jean PELET, dit PELET de la Lozère** (83 ans, 1759 à 1842) homme politique pendant la Révolution, le Consulat et l'Empire, grand accusateur de Maximilien de Robespierre, il devient préfet et conseiller d'état de 56 départements du Midi - 15<sup>ème</sup> Président de la Société - CPL div. 37

**Narcisse Achille SALVANDY** (61 ans, de 1795 à 1856) écrivain, historien, ministre et ambassadeur, grande figure de la Monarchie de Juillet, il est créateur d'écoles maternelles ainsi que de la Caisse d'épargne des instituteurs, du Comité historique des Arts et Monuments et fondateur de l'école d'Athènes - 17<sup>ème</sup> Président de la Société - CPL div. 29

**Abel-François VILLEMAIN** (80 ans, de 1790 à 1870) homme politique, écrivain remarqué par sa vaste érudition et l'élégante pureté de son style. Secrétaire perpétuel de l'Académie française, ses rapports demeurent des modèles d'éloquence académique - 20<sup>ème</sup> Président de la Société - CPL div. 60

**Baron Albin ROUSSIN** (73 ans, de 1781 à 1854) Amiral de France, il rempota de nombreux combats, explora les côtes occidentales d'Afrique, du Brésil et fut ministre de la marine puis ambassadeur à Constantinople - 22<sup>ème</sup> Président de la Société - CPL div. 25

**Charles-Athanase WALCKENAER** (81 ans, de 1771 à 1852) érudit, naturaliste, il s'intéressa à l'histoire de la géographie, devint conservateur au département des cartes de la bibliothèque royale de Paris et il fonda la société entomologique de France - 25<sup>ème</sup> Président de la Société - CPL div. 20

**Edmé-François JOMARD** (85 ans, de 1777 à 1862) ingénieur géographe et archéologue, il crée un premier système de classification des objets ethnographiques et fonde le département des Cartes et plans de la Bibliothèque royale - 27<sup>ème</sup> Président de la Société - CPL div. 49

**Comte Colonna WALEWSKI** (58 ans, de 1810 à 1868) homme politique, fils de Napoléon Bonaparte et Marie Walewska, ambassadeur à Naples, à Madrid et à Londres, puis ministre des affaires étrangères - 40<sup>ème</sup> Président de la Société - CPL div. 66

**Justin-Napoléon-Samuel-Prosper Marquis DE CHASSELOUP-LAUBAT** (68 ans, de 1805 à 1873) homme politique, commissaire en Algérie, ministre de la marine et des colonies, président du Conseil d'Etat - 41<sup>ème</sup> Président de la Société - CPL div. 68

**Ferdinand DE LESSEPS** (89 ans, de 1805 à 1894) diplomate et entrepreneur. A partir des instructions laissées par Bonaparte il organise et réalise la construction du canal de Suez. Plus tard il s'aventure dans le projet du canal de Panama qui s'avèrera un échec financier - 43<sup>ème</sup> Président de la Société - CPL div. 6

**Pierre Jules César JANSSEN** (83 ans, de 1824 à 1907) astronome et physicien, il associe le spectroscope à prisme à l'astronomie et il confirme que la Lune n'a pas d'atmosphère. Il étudie la perturbation du rayonnement solaire par l'atmosphère terrestre - 48<sup>ème</sup> Président de la Société - CPL div. 4

**Jean-Baptiste CHARCOT** (69 ans, de 1867 à 1936) explorateur des zones polaires. A bord de ses goélettes le *Pourquoi pas ?* il effectue plusieurs expéditions en Antarctique puis le long du Groenland où il installe une mission ethnographique - 58<sup>ème</sup> Président de la Société - CMT div. 29

**Louis FRANCHET D'ESPEREY** (86 ans, de 1856 à 1942) officier, il participa à plusieurs campagnes coloniales avant de s'illustrer lors de la grande guerre de 14-18 et recevoir son bâton de maréchal - 59<sup>ème</sup> Président de la Société - HNI 9<sup>ème</sup> arcade

- CMT = cimetière Montmartre
- CDM = cimetière du Montparnasse
- CPL = cimetière du Père Lachaise :
- HNI = Hôtel National des Invalides
- CBB = cimetière de Boulogne-Billancourt

## NOTES DE LECTURE

**FRÉMONT (Armand) : « Normandie sensible », Paris, Éditions Cercle d'Art, 2009.**

Armand Frémont est l'un des pionniers de l'approche de l'espace perçu, vécu, représenté. Et celui qu'il connaît le mieux, c'est le sien, la Normandie où il est né, où il a passé sa jeunesse où il a longtemps enseigné, dont il a fait l'objet de ses recherches depuis sa thèse sur l'élevage publiée en 1968 : « La Normandie, écrit-il, est mon pays, mon laboratoire, mon terrain de travail et de plaisir, ma plus belle lecture. » Il aime arpenter sa province en tous sens, rencontrer et faire parler ses habitants et rendre compte de ses impressions par des travaux scientifiques reconnus, mais aussi une biographie géographique (*La mémoire d'un port*) et des nouvelles (*Les baskets de Charlotte Corday*). Il doit la variété des genres qu'il pratique avec talent à une véritable sensibilité littéraire et artistique. Ce n'est pas par hasard qu'il a écrit sur Maupassant et sur Flaubert. *Normandie sensible* est une nouvelle biographie associant des extraits d'ouvrages antérieurs, des textes nouveaux, des photographies personnelles, y compris familiales, des reproductions de tableaux. C'est un feu d'artifice qui porte très bien son titre. A lire pour apprendre autant que pour se faire plaisir.

Jean-Robert PITTE

**ISSA (Saïbou) : « Les coupeurs de route. Histoire du banditisme rural et transfrontalier dans le bassin du lac Tchad », Coll. *Les terrains du siècle*, Khartala, Paris, 2010, 273 pages**

Très probablement d'origine peul du Nord Cameroun, Saïbou Issa, professeur d'histoire à l'Université de Maroua, mène depuis 1990 des recherches sur la géopolitique du bassin du lac Tchad. Suite à une recrudescence à la fin des années 1980 du banditisme de grand chemin, dit des Zarguina ou « *coupeurs de route* » dans le bassin du lac Tchad et à sa périphérie : Cameroun, Tchad, RCA mais aussi Nigeria et Niger, il consacre son dernier ouvrage à cette « *pratique à la fois séculaire et universelle* ». La littérature et la filmographie en effet abondent d'exemples de « *seigneurs de guerre ..., bandes professionnelles ..., pirates ..., mercenaires ..., brigands ...* » et autres bandits. Au milieu du XIX<sup>ème</sup> siècle, en Afrique centrale, « *les Arabes, les Toubou, les Touareg, les Boudouma ...* - j'y ajouterais les Peuls – *sont quelques-uns des peuples qui traînent une réputation de prédateurs* ». Vivant de razzias aux dépens des païens – animistes, les « *Arabes nomades sont dits "plus soucieux de rapine que de jihad"* »... Egalement, « *au Cameroun septentrional, Mousgoum, Massa et Guiziga sont les peuples qui ont le plus codifié la razzia* »; ainsi les jeunes Guiziga pratiquent-ils le « *vol initiatique* » de bétail: c'était un test de bravoure. En outre, « *la précarité a généré une économie de prédation* ».

Selon l'auteur, l'arrivée du colonisateur modifie le banditisme de grand chemin avec « *son passage systématique à la clandestinité et partant sa professionnalisation* ». Il ajoute : « *la culture de la razzia est caractéristique de nombre d'économies de la rareté, nées des violences environnementales qui déciment les animaux, raréfient les récoltes et forgent des caractères rudes* ». C'est ainsi que les peuples sahariens organisaient des rezzous.

En 1955, le Sud-Cameroun a vécu l'insurrection de l'U.P.C., le Nigeria une terrible guerre civile en 1967-70. Cette dernière a généré une « *criminalité, particulièrement violente à cause de la dissémination des armes et de la colère des démobilisés sans emplois* ». Tandis que la décennie 1960 avait été pluvieuse, la sécheresse, apparue dans les années 70, a été durement ressentie dans le Sahel, entraînant paupérisation, exode rural et errance des pasteurs. Au Tchad, les excès des fonctionnaires sudistes, chrétiens ou animistes, tôt scolarisés, eurent pour conséquence la révolte des populations islamisées et réfractaires du nord dont bientôt les diverses factions se déchirèrent. Un rapport des Nations-Unies (1999) juge alarmante la situation économique du Tchad où l'on cherche « *à occulter la gestion catastrophique des finances par l'Etat tchadien depuis des années* ». La situation n'est pas plus reluisante en République centrafricaine. La banqueroute de l'Etat, salaires impayés, antagonismes ethniques et vie chère entraînent en 1996 trois mutineries avec destruction de l'outil de travail : usines et commerces pillés et détruits ... « *On n'est donc pas surpris que la corruption emprunte tous les couloirs de la fonction publique* ».

Toutes ces crises socio-politiques constituent « *le facteur nourricier du banditisme transfrontalier* » qui prend une allure résolument guerrière « *dans un contexte de violence organisée* ». Loin de l'amateurisme, la criminalité devient militaire. Libye, Soudan et aussi Nigeria ont interféré sur la crise politique du Tchad qui a débordé sur le Cameroun et le Centrafrique, sans parler du Darfour. On a assisté « *à la dissémination des armes et à la militarisation des civils* ». Dans le monde, on estime que plus d'un million d'armes légères sont entre les mains de rébellions diverses. « *Et c'est en Afrique centrale que la phénomène a le plus d'ampleur* ». Selon d'autres auteurs : « *Cette institution (des forces africaines de sécurité) s'est avérée plutôt être un facteur d'insécurité pour les populations* ». En réalité, il y a ambivalence entre confrontation et collaboration de ces forces avec les malfaiteurs! Il est facile de se procurer aux fripes des tenues camouflées, « *il y a surabondance d'exemples de faux officiers, de fausses patrouilles ou de vraies fausses unités* ».

Saïbou Issa poursuit : « *La ville africaine des années 1990 est une cité dans laquelle la pyromanie et la cleptomane le disputent à l'insalubrité et à la promiscuité ...* ». S'y ajoute une « *perte de confiance entre les forces de sécurité* » et un « *soupçon de corruption* ». Il conclut avec justesse : « *On a davantage le sentiment d'avoir écrit un long prologue que d'avoir exploré tous les contours de la question* ». Cet ouvrage est en effet un travail d'historien rempli de références précises et écrit avec un riche vocabulaire. On aurait aimé que s'y ajoute – outre une estimation des pertes et dégâts – une recension des principales attaques ou enlèvements contre rançons, notamment aux dépens des pasteurs mbororos qui ont commencé à quitter le Centrafrique pour regagner le Cameroun. Outre l'aspect économique, le risque de « *somalisation* » semble sous-estimé. La sécurité non assurée sur les routes non seulement empêche tout développement du tourisme qui demeure pratiquement inexistant, mais pénalise lourdement l'agriculture, entravant le déroulement normal des marchés-coton. Avec des frontières non-sécurisées, l'or et le diamant s'exportent massivement en fraude. Dans « *Retour à Bangui en 2004* », j'indiquais : « *Les villages ne peuvent plus commercialiser librement leurs productions : cultures de rente mais également manioc et viande de chasse. Quelle peut être l'action de l'administration, des enseignants, des services de santé ... dans de telles conditions ?* »

Yves BOULVERT



**MARCONIS (Robert) et VIVIER (Julie) : « 150 ans de transports publics à Toulouse », Editions Privat, Toulouse, 2009, format 28 x 29, 145 pages**

L'un de nos éditeurs de province les plus anciens et les plus connus, la maison Privat rue des Arts, près du Musée des Augustins en plein centre-ville à Toulouse, publie un Album illustré de 145 pages sur l'histoire du réseau de transports en commun de cette vieille métropole régionale qui dépasse aujourd'hui le million d'habitants.

Dès 1856, elle est atteinte par le canal latéral à la Garonne, prolongé ensuite par le canal du Midi jusqu'à Sète, puis en 1857 par la voie ferrée Bordeaux-Sète. Pour sa desserte intérieure, les trois premières lignes d'omnibus à cheval sur rails, non en site propre, apparaissent en 1863, le tramway électrique en 1906, le réseau d'autobus en 1926, la première ligne de métro souterrain automatique en 1993.

Cette métropole régionale constitue aujourd'hui une agglomération étalée sur 342 communes alors qu'elle n'en occupait que 80 en 1962, sur 50 km du nord au sud et à peu près autant d'est en ouest avec des structures intercommunales imbriquées. En un siècle et demi, sa population a sextuplé et c'est l'une des villes françaises dont la croissance est la plus forte aujourd'hui, un pôle majeur de l'industrie aéronautique française.

C'est l'élection de Dominique Baudis aux fonctions de maire en 1983 qui fit pencher la balance en faveur du métro souterrain. Il resta maire dix-huit ans (1983-2001), ce qui permit au bout de dix ans en 1993 d'inaugurer la première ligne du Val : Métro souterrain automatique. Sont mises en service successivement :

- En 2000 : deux lignes A et B totalisant 28 km et desservant 38 stations ;
- En 2003 : le prolongement de l'une des deux jusqu'à Balma ;
- En 2007 : une ligne C desservant 20 stations ;
- En 2009 : une ligne E de tramway sur rails en site propre.

Un choix a dû être effectué entre deux types de réseaux : dans la partie centrale : un métro souterrain, prolongé dans la partie périphérique par un réseau de lignes de tramways le plus souvent en site propre. Bien des choix restent encore à effectuer, avec de nombreuses divergences : réseau étoilé, rocadés etc., les partis sont divisés.

Deux points de vue s'affrontent : celui des élus et de la population des communes périphériques attachés à un réseau plus fin et plus maillé, ce n'est pas celui des élus de la partie centrale qui sont pour un réseau plus radioconcentrique.

On peut regretter dans l'ouvrage l'absence d'une carte générale des lignes de transports en commun selon leur type et leur âge. Ce sera pour la prochaine édition !

*Jean BASTIÉ*

**PINEAU (Jean-Marc) : « Mon voyage au Maroc » Les 2 encres, Cholet, format 15 x 21, photos couleur, 198 pages, 20 €**

C'est le récit du second voyage de Jean-Marc Pineau sur les traces de René Caillié. Il avait consacré ses 2 premiers livres à son voyage à Tombouctou et le voilà reparti pour une traversée du Maroc, à pied sur plus de mille kilomètres à travers le

désert, les oasis du Tafilalet, le Haut et Moyen-Atlas, les cités impériales et le littoral atlantique jusqu'à Tanger.

Avec l'aide de Lhoussaine, un enseignant de la communauté des Amazighs, Jean-Marc retrouve presque tous les points de passage de René Caillié. Recherche inédite offerte aux lecteurs. Il décrit avec minutie et rigueur ce qu'il observe : nombreuses informations sur la vie locale, problèmes environnementaux, profondes inégalités sociales de la société marocaine.

Des rencontres organisées ponctuent son chemin : école d'infirmières, médiathèque, cinémathèque, écoles. Il collecte des contes auprès des anciens. Sur le parcours, des amis viennent l'encourager et goûter l'atmosphère d'un explorateur. L'auteur nous fait également partager de grands moments d'émotion vécus au cours de son voyage. L'aventure met face parfois à des dangers bien réels. Enfin, il nous livre son cœur et dévoile les motivations qui l'ont poussé à entreprendre ce voyage.

*Éditions les 2 encres*

**DUMONT (Gérard-François) (sour la dir.) « La France en villes » Paris, Sedes, 2010, 352 pages**

*La France en villes*, ouvrage dirigé par le géodémographe Gérard-François Dumont, est issu du travail collectif d'enseignants-chercheurs reconnus qui collaborent pour l'essentiel à la revue *Population & Avenir*. Organisé en six parties, l'ouvrage conduit le lecteur à examiner les processus à l'œuvre dans le phénomène d'urbanisation en France.

L'exploration débute avec l'analyse de la complexité des villes françaises des origines à nos jours. La ville, « phénomène complexe » par définition, dont l'examen requiert de recourir tout autant aux textes législatifs qu'aux multiples branches de la géographie - historique, administrative et quantitative - est disséquée par Gérard-François Dumont dans la première partie de l'ouvrage.

Le géodémographe amène le lecteur à cerner l'évolution et la richesse du concept de la ville en France en prenant en compte les définitions de l'espace urbain proposé par le dictionnaire et les géographes, de même que celles proposées par le droit administratif. Gérard-François Dumont n'oublie pas l'importance de la géographie historique qui est soulignée à travers un chapitre qui entraîne le lecteur dans un tour de la Gaule antique, de la France des Temps modernes, du XIX<sup>e</sup> et du XX<sup>e</sup> siècles étayé par de nombreux exemples. Sont notamment citées Nîmes, Le Havre ou encore Montpellier dont les analyses sont largement détaillées.

L'auteur achève cette analyse consacrée aux concepts par l'examen des critères quantitatifs. C'est l'occasion pour lui de guider le lecteur dans le maquis des « définitions quantitatives » dont l'usage s'est développé en France depuis les années 1960 et de les initier au décryptage de ces outils indispensables à l'analyse de la ville aujourd'hui.

Ayant dévoilé au lecteur les concepts éclairant la notion de ville en France, l'ouvrage s'attache dans une deuxième partie, due également à Gérard-François Dumont, à dépeindre l'armature urbaine française selon une approche multiscalaire au sein de laquelle Paris se voit attribuer une place spécifique.

Cette démarche est suivie dans une troisième partie par un panorama des villes françaises classées selon les critères d'importance du peuplement avantagement

croisé avec des « éléments complémentaires » d'ordre fonctionnel, géoéconomique ou historique. Cette partie comprend notamment un développement d'Alfred Dittgen consacré aux « originalités géodémographiques et géosociales de Paris », ainsi qu'une analyse fine, quoique pessimiste, de Jean-Marc Zaninetti sur les villes nouvelles dont il attribue l'échec en Ile-de-France à une « erreur stratégique de localisation [et à] une doctrine d'urbanisme inadaptée ».

Les « questions de gouvernance » font l'objet par les auteurs d'une quatrième partie. Elles sont abordées selon une approche englobant aussi bien un exposé du contexte institutionnel et de ses phases d'évolution que des développements concernant l'intercommunalité ou encore les enjeux de l'application des principes du développement durable et de la gestion des quartiers en difficulté. Gérard-François Dumont retrace ainsi avec précision la genèse de la décentralisation dont il rappelle qu'elle a été menée « au pas de charge » par le gouvernement socialiste de l'époque. L'évolution parfois compliquée de sa mise en œuvre depuis les années 1980 n'empêche pas l'auteur d'affirmer la « nature révolutionnaire des changements intervenus depuis la décentralisation ». On doit par ailleurs à Julien Damon une mise en perspective de la politique de la ville.

Le panorama des caractéristiques de la France en villes se poursuit en cinquième partie par une analyse des dynamiques à l'œuvre dans ces dernières. Exposant les mutations en cours et les enjeux qui en découlent, la partie consacrée aux « dynamiques des villes » apporte des éclairages particuliers et souvent originaux. Gérard-François Dumont et Laurent Chalard fournissent une analyse de la recomposition du peuplement urbain fondée sur une typologie détaillée, accompagnée d'une carte de synthèse ainsi qu'un examen de l'évolution de l'organisation spatiale des grandes villes du XXI<sup>ème</sup> siècle à travers Marseille dont le caractère polynucléaire fait l'objet d'un traitement fouillé.

Le tandem poursuit en proposant une étude sur le phénomène d'exclusion examiné suivant une démarche consistant à recourir à un ensemble d'indicateurs, issus de sources différentes au rang desquels l'Insee, la Direction générale des impôts, la Banque de France et la Caisse d'allocations familiales. Cette méthodologie au caractère novateur, appliquée à l'unité urbaine de Toulouse revêt un grand intérêt pour deux raisons. Tout d'abord, en ce qu'elle offre une vision plus fine d'un phénomène difficile à appréhender, notamment grâce à la formulation d'un « indice synthétique d'exclusion ». Ensuite, parce qu'elle apporte un éclairage nouveau sur la géographie de l'exclusion en remettant en cause le « modèle parisien ».

Le lien entre commerce et aménagement est étudié par René-Paul Desse qui offre une analyse de l'évolution de la forme et de la localisation de l'activité commerciale dans l'espace urbain avant de livrer un exposé particulièrement intéressant sur l'urbanisme commercial et ses acteurs. Jean-François Ghekière conduit une analyse sur l'un des enjeux majeurs du XXI<sup>e</sup> siècle : le vieillissement démographique en ville. Fondant sa réflexion sur l'augmentation de la population âgée des villes depuis 2006, l'auteur montre l'impact du vieillissement de la population sur l'aménagement des territoires urbains à travers l'étude du cas de Lille sur la période 1990-2006. Face au constat d'un « vieillissement démographique [et d'une] gérontocroissance intenses et jamais égalés », il en conclut que « l'aménagement urbain jouera un rôle prépondérant dans l'intégration [...] de la population âgée ».

Le parcours approfondi au cœur de la France en villes s'achève comporte une sixième partie avec des exercices pédagogiques. Consacrée à l'analyse des enjeux de l'urbanisation outre-mer et à celle du Grand Paris, cette dernière partie témoigne de la volonté affichée des auteurs de délivrer des clés de lecture des enjeux contemporains tout autant que des outils pédagogiques à leurs lecteurs. L'ensemble du livre est accompagné de cartes et de graphiques originaux et détaillés. Enfin, un précieux lexique comptant plus de cent entrées et un riche index géographique, avec plus de 450 entrées, complètent avantageusement l'ouvrage. *La France en villes*, en proposant un format adapté à chaque type de public, se présente donc comme un livre de référence en géographie.

Maité VERDOL

**SALSA (Annibale) : « Il tramonto delle identità tradizionali. Spaesamento e disagio esistenziale nelle Alpi », 2007, préface Enrico Camanni, Torino, Priuli & Verlucca, 205 pages, 14,50 €**

Ouvrage riche et transdisciplinaire, *Il tramonto delle identità tradizionali. Spaesamento e disagio esistenziale nelle Alpi* du professeur Annibale Salsa, titulaire de la chaire d'Anthropologie philosophique à l'Université de Gênes et Président Général du *Club Alpino*, analyse les processus socio-économiques et les transformations ayant engendré à l'âge moderne la crise de l'identité traditionnelle alpine ainsi que la progressive marginalisation de cet espace géographique. La mondialisation a impulsé des processus culturels allant du repliement identitaire jusqu'à la folklorisation, en passant par la résurgence des localismes.

Tout au long des siècles l'iconographie des Alpes a véhiculé une vision ambivalente de cet espace physique et mythopoiétique qui s'est inscrite dans la dialectique Nature/Culture : de l'image terrifiante des *montes horribiles* forgée par les Romains et reprise jusqu'au XVIIe siècle à la vision romantique du XIXe siècle, imprégnée de Sacré et d'Absolu.

Jadis les Alpes, souligne l'auteur, ne constituaient pas une barrière mais un "pont" naturel entre les peuples. Les Etats-Nations ont établi des frontières souvent artificielles : l'espace alpin a été ainsi redessiné selon des logiques politiques et ce en dépit des appartenances anthropologiques des populations. De plus la doctrine du partage des eaux est moderne et, comme le rappelle l'auteur, se réfère à Descartes et à la scansion géométrique de l'espace.

Tout au long du XIXe siècle, la naissance et l'affirmation de l'alpinisme, héritier de l'Âge des Lumières et de sa curiosité intellectuelle, ont ouvert l'espace alpin aux naturalistes et aux scientifiques. Ce qui ne fut pas sans avoir des retombées économiques. Dans la manière de se rapporter à la montagne, souligne le professeur Salsa, se réalise pour l'homme la plénitude par une conjugaison entre expérience empathique avec la Nature, relations sociales et quête de soi. Ce qui, dans l'alpinisme, permet d'atteindre une expérience holiste.

Aujourd'hui dans notre planète devenue un « village global » - où la dialectique centre - périphérie a perdu de son sens- le réseau informatique donne à cette civilisation de *l'hic et nunc*, de l'immédiateté et de l'éphémère le vertige de l'omnipotence. Quel avenir pour la civilisation alpine, écologique *ante litteram* et héritière d'une tradition pluri-millénaire ? Comment une certaine image de la montagne créée par des citadins nourris d'idéalisme romantique peut-elle

composer avec le désenchantement du monde, propre à l'ère contemporaine ? Comment restituer à l'espace alpin son rôle authentique de « lieu anthropologique » ? De plus, la montagne serait-elle devenue « un monde des vaincus » ? Dans la postmodernité, affranchis des coordonnées spatio-temporelles, l'archaïque et le hypermoderne, l'hyper-réel et le virtuel coexistent et se télescopent. Pour sauver les Alpes il faut apprendre à négocier entre tradition et modernité au travers d'un processus de « *globalisation* », voire d'une interaction raisonnée entre le *global* et le *local*. Aujourd'hui le territoire des Alpes se configure comme un véritable laboratoire pour réinventer un « lieu anthropologique » de sauvegarde d'une diversité à la fois biologique et culturelle. Penser les Alpes, ce à quoi nous invite l'auteur, implique *in primis* de dépasser le schème interprétatif binaire et obsolète qui oscille entre l'image de *locus horridus* infranchissable et mortifère et celle de haut lieu idyllique de catharsis. La palingenèse de la société alpine nécessite une hauteur de vision incarnée dans la concrétude de projets stratégiques foncièrement ancrés dans la complexité du réel.

*Giulia BOGLIOLO BRUNA*

#### Félicitations

Notre ami Bernard Le Callo'ch qui fut longtemps membre de notre Conseil d'administration, aujourd'hui membre d'honneur de celui-ci a reçu le 3 juillet 2010 à *Marosvásárhely* (Târgu Mureş) le prix "Áron Gábor" du Conseil national Sicule pour son action en faveur de l'autonomie des trois départements roumains peuplés très majoritairement de Sicules magyarphones

# CONGRÈS, COLLOQUES, FESTIVALS d'intérêt géographique

Colloque

## « Nouveaux musées, Nouvelles ères urbaines, Nouvelles mobilités touristiques »

*Société de Géographie - Paris  
les 21 et 22 janvier 2011*

co-organisation : E.I.R.E.S.T., Université Paris I, Chaire UNESCO "Culture,  
Tourisme, Développement"  
partenariat : Société de géographie, I.P.A.G.

5 thèmes majeurs :

- Le tourisme, une dimension cachée de l'étude du musée ?
- Le musée et ses échelles d'inscription, entre îône urbaine et moteur de développement local
- Le tourisme au musée
- L'évolution de la pratique touristique
- L'articulation mutations urbaines, musées et tourisme

Contacts Edith Fagnoni : e.fagnoni@wanadoo.fr  
et maria.gravari-barbas@wanadoo.fr

Site Internet : [www.univ-paris1.fr/ufr/institut-de-recherche-et-detudes-superieures-du-tourisme/actualites/](http://www.univ-paris1.fr/ufr/institut-de-recherche-et-detudes-superieures-du-tourisme/actualites/)

---

VIIème Rencontre annuelle «Géorisque»

## « Plans communaux de sauvegarde : expériences, outils, premiers bilans »

*à l'Université Paul-Valéry - Montpellier III  
les 25 et 26 janvier 2011*

25 janvier : Les plans communaux de sauvegarde : premiers bilans

26 janvier : Les outils d'aide à la gestion de crise

Pour tout renseignement veuillez contacter :

GESTER - 17 rue Abbé de l'Epée- Porte 4, 1er étage

34090 Montpellier - Tél. : 04.67.14.58.33 - E-mail : [georisques@gmail.com](mailto:georisques@gmail.com)

site Internet : [recherche.univ-montp3.fr/gester](http://recherche.univ-montp3.fr/gester)

---

## La DG Recherche de la Commission Européenne

**a publié de nombreux appels à projets**

dont les appels à projets collaboratifs 2011 dans le domaine des SHS

La date limite pour ces derniers est fixée au 2 février 2011 à 17 h

Tous les appels à projets de coopération :

**[cordis.europa.eu/fp7/dc/index.cfm?fuseaction=UserSite.FP7CallsPage](http://cordis.europa.eu/fp7/dc/index.cfm?fuseaction=UserSite.FP7CallsPage)**

Colloque

**« Bernard Charbonneau : habiter la terre »**

*organisé par l'Université de Pau et des Pays de l'Adour*

Propositions de communication à adresser avant le 10 décembre 2010 à

[alain.cazenave-piarrot@alsatis.net](mailto:alain.cazenave-piarrot@alsatis.net)

*du 2 au 4 mai 2011*

Site Internet : [calenda.revues.org/nouvelle17690.html](http://calenda.revues.org/nouvelle17690.html)

---

**la Chaire Raoul-Dandurand**

**en études stratégiques et diplomatiques**

*en collaboration avec l'Association for Borderlands Studies,*

*aura lieu à l'université du Québec à Montréal, Québec, Canada*

*les 19 et 20 mai 2011*

**Barrières, murs et frontières : état d'insécurité ou insécurité de l'État ?**

Site Internet : [www.dandurand.uqam.ca](http://www.dandurand.uqam.ca)

---

**Asia Pacific Science Congress**

*Meeting the Challenges of Global Changes*

*se tiendra à Kuala Lumpur en Malaisie*

*du 14 au 18 June 2011*

Consultez les informations - en anglais uniquement - sur le site Internet :

[www.22ndpsc.net](http://www.22ndpsc.net)

---

**Appels à communication/contribution :**

**La 25ème conférence cartographique internationale**

*se tiendra au Palais des congrès de Paris*

*du 3 au 8 juillet 2011.*

site Internet : [www.icc2011.fr/fr](http://www.icc2011.fr/fr)

---

Colloque

**Renforcer la résilience au changement climatique des villes :**

**du diagnostic spatialisé aux mesures d'adaptation**

*les 7 et 8 juillet 2011 à l'Université Paul Verlaine à Metz*

Première circulaire et appel à communications :

[www.cegum.univ-metz.fr/2R2CV/accueil.html](http://www.cegum.univ-metz.fr/2R2CV/accueil.html)

Formulaire à retourner à : [meddahi@univ-metz.fr](mailto:meddahi@univ-metz.fr) ou [drogue@univ-metz.fr](mailto:drogue@univ-metz.fr)

---

## **Union Géographique Internationale 2011 :**

***la prochaine Conférence Régionale de Géographie de l'UGI  
aura lieu à Santiago de Chile  
du 14 au 18 novembre 2011***

Les séances liées au slogan de la conférence " Unis et intégrée avec le monde ", seront faites par de grands responsables internationaux, scientifiques, invités comme conférenciers.

Les contributions scientifiques accompagneront une exposition de posters. Les horaires complets seront affichés 60 jours avant le début de la conférence sur le site Web de la conférence ([www.ugi2011.cl](http://www.ugi2011.cl))

Les auteurs potentiels sont invités à préparer leurs projets de recherche et de présentation pour cet événement.

Informations sur le site Internet (uniquement en anglais et en espagnol) :  
**[www.ugi2011.cl/index.html](http://www.ugi2011.cl/index.html)**

---

## **Union Géographique Internationale 2012 :**

***le Congrès quadriennal de l'UGI se tiendra à Cologne  
du 26 au 30 août 2012***

Le 32ème Congrès international de Géographie à Cologne mettra des thématiques essentielles de l'humanité au cœur de son intérêt scientifique.

Les géographes exposeront la diversité des perspectives et des approches de leur discipline dans quatre grands axes thématiques et contribueront à résoudre des questions scientifiques, sociales et politiques brûlantes – *down to earth*

- Recherche changement planétaire et mondialisation
- Recherche société et environnement
- Recherche risques et conflits
- Recherche urbanisation et évolution démographique

Informations sur le site Internet : **[www.igc2012.org/](http://www.igc2012.org/)**

Un nouveau bulletin d'information est disponible.

Vous y trouvez des dates importantes, des informations sur les principaux sujets et thèmes du congrès et toutes les dernières nouvelles concernant les préparations pour le 32ème Congrès international de géographie à Cologne du 26 au 30 août 2012.

Téléchargez le Bulletin d'information à l'adresse :

**[www.igc2012.org/frontend/file.php?id=780&dl=1](http://www.igc2012.org/frontend/file.php?id=780&dl=1)**



# Ouvrages reçus à la Bibliothèque de la Société de Géographie

par Olivier Loiseaux  
(avec la collaboration de Sylvie Feuillet)

## 1) Adam, Francine (1977-....)

Des noms et des lieux [Texte imprimé] : la médiation toponymique au Québec et en Acadie du Nouveau Brunswick / Francine Adam ; sous la dir. de Paul Claval. - [2008]. - 1 vol. (410 p.) ; 31 cm.

Thèse de doctorat : Géographie : Paris 4 : 2008

[FOL-SG-428]

2) **L'Afrique en noir et blanc** [Texte imprimé] : du fleuve Niger au Golfe de Guinée, 1887-1892 : Louis Gustave Binger, explorateur / [sous la direction de Frédéric Chappey]. - L'Isle-Adam : Musée d'art et d'histoire Louis-Senlecq ; Paris : Somogy éd. d'art, impr. 2009 (impr. en Italie). - 1 vol. (278 p.) : ill. en noir et en coul., couv. ill. ; 29 cm.

Publ. à l'occasion de l'exposition éponyme présentée au Musée d'art et d'histoire Louis-Senlecq, L'Isle-Adam, 3 mai-20 septembre 2009, au Musée des civilisations de Côte-d'Ivoire, Abidjan et au Musée du District de Bamako, 2010. - Contient l'inventaire illustré du fonds Marcel Monnier conservé aux Archives nationales d'outre-mer. - Bibliogr., 1 p. Bibliogr. des oeuvres de L.-G. Binger p. 278. Notes bibliogr.. - ISBN 978-2-7572-0258-6 (rel.) : 32 EUR

Note de lecture in : Bulletin de liaison des membres de la Société de Géographie, 2009, n° 7.

12 photographies appartenant à la Société de Géographie ont été prêtées pour cette exposition.

[4-SG-3123]

## 3) Ardillier, Françoise (1948-....)

Arménie [Texte imprimé] : au coeur du Caucase : les difficultés de la transition post-collectiviste / Françoise Ardillier-Carras, Olivier Balabanian ; avec le concours de Mariam Gasparian. - Bellac : Editions CAP, 2002. - 1 vol. (29 p.) : ill. en coul., cartes ; 30 cm.

ISBN 2-9518079-0-2 (br.)

[4-SG-MEL-2672]

## 4) Attias, Jean-Christophe (1958-....)

Petite histoire du judaïsme [Texte imprimé] / Jean-Christophe Attias, Esther Benbassa. - Paris : Librio, impr. 2007 (86-Ligugé : Impr. Aubin). - 1 vol. (94 p.) : carte, couv. ill. en coul. ; 21 cm. - (Petite histoire des religions).

Bibliogr. p. 89-90. Index. - Librio : document ; 843. - ISBN 978-2-290-00240-7 (br.) : 2 EUR

[8-SG-16369]

## 5) Auboin, Claude (1941-....)

Au temps des colonies [Texte imprimé] : Binger, explorateur de l'Afrique occidentale / Claude Auboin. - Nice : Éd. Bénévent, DL 2008 (Paris : Impr. Trèfle). - 1 vol. (329 p.) ; 21 cm.

ISBN 978-2-7563-1027-5 (br.) : 22 EUR

[8-SG-16386]

**6) Bats, Michel (19.-.... ; archéologue)**

Vaisselle et alimentation à Olbia de Provence [Texte imprimé] : v. 350-v. 50 av. J.-C. : modèles culturels et catégories céramiques / par Michel Bats... ; annexe de Maurice Picon. - Paris : Éd. du Centre national de la recherche scientifique, 1988 (05-Gap : Impr. Louis-Jean). - 271 p.-72 p. de pl. : ill., couv. ill. ; 28 cm. - (Revue archéologique de Narbonnaise. Supplément ; 18).

Bibliogr. p. 237-243. - ISBN 2-222-04141-4 (br.) : 300 F

**[4-SG-3119]**

**7) Bernard, Philippe-J.**

La France au singulier [Texte imprimé]. - Paris : Calmann-Lévy, 1968. - 1 vol. (296 p.) ; 19 cm.

Questions d'actualité. - DL 5500-69

**[8-SG-16408]**

**8) Billy, André (1882-1971)**

La Grèce [Texte imprimé] / André Billy ; couverture de Paul Bret.... - Grenoble : B. Arnaud, 1942. - 1 vol. (214 p.) : fig., carte hors texte, couv. en coul. ; 24 cm. - (Collection Les Beaux pays).

**[8-SG-16393]**

**9) Birkholz, Daniel (1967-....)**

The king's two maps [Texte imprimé] : cartography and culture in thirteenth century England / Daniel Birkholz. - New-York ; London : Routledge, 2004. - XXXV-254 p. : ill. ; 24 cm. - (Studies in medieval history and culture ; 22).

Bibliogr. p. 215-233. Index. - ISBN 0-415-96791-0 (rel.)

**[8-SG-16399]**

**10) Bitterling, David**

L'invention du pré carré [Texte imprimé] : construction de l'espace français sous l'Ancien régime / David Bitterling. - Paris : A. Michel, impr. 2009 (53-Mayenne : Impr. Floch). - 1 vol. (262 p.) : couv. ill. en coul. ; 23 cm. - (L'évolution de l'humanité, ISSN 0755-1843).

Bibliogr. p. 243-262. Notes bibliogr. Texte remanié de : Thèse de doctorat : Histoire : Paris 7 : 2005. Lecture française de l'espace absolu. - ISBN 978-2-226-18706-2 (br.) : 22 EUR

**[8-SG-16362]**

**11) Bongain, Christian de (1946-....)**

Entités, territoires, flux, dans l'aire balkanique [Texte imprimé] : une géopolitique des menaces (terroristes et/ou criminelles) est-elle possible ? : thèse pour obtenir le grade de Docteur de l'Université Paris IV, présentée et soutenue par Christian de Bongain.... - Paris : Université Paris IV-Sorbonne, 2007. - 3 vol. (273, 375, 6 p.) ; 30 cm.

Thèse de doctorat : Géographie : Paris 4 : 2007

**[FOL-SG-431 (1-3)]**

**12) Borhan, Pierre (1947-....)**

L'art de la mer [Texte imprimé] : anthologie de la photographie maritime depuis 1843 / Pierre Borhan. - Paris : Arthaud, impr. 2009 (impr. en Italie). - 1 vol. (298 p.) : nombreuses ill. en noir et en coul., étui ill. ; 29 x 28 cm.

Index. - ISBN 978-2-7003-0333-9 (correct). - ISBN 978-2-7003-0118-2 (erroné) (rel. sous étui) : 59 EUR

**[4-SG-3120]**

**13) Brigand, Louis**

Besoin d'îles [Texte imprimé] / Louis Brigand. - Paris : Stock, impr. 2009 (18-Saint-Amand-Montrond : Impr. CPI Bussière). - 1 vol. (248 p.) : cartes, couv. ill. en coul. ; 22 cm. Glossaire. - ISBN 978-2-234-06024-1 (br.) : 18 EUR

Note de lecture in : Bulletin de liaison des membres de la Société de Géographie, 2009, n° 7. **[8-SG-16359]**

**14) Bruyas, Jacques (1950-....)**

La dernière grimace [Texte imprimé] / Jacques Bruyas. - Mornant : Éd. des Samsâra, impr. 2008 (impr. en Tunisie). - 1 vol. (61 p.) ; 21 cm. - (Collection Passerelles).

Notice réd. d'après la couv.. - ISBN 978-2-918245-00-1 (br.) : 18 EUR **[8-SG-16371]**

**15) Campagne-ville, le pas de deux** [Texte imprimé] : enjeux et recompositions territoriales : [actes du séminaire, Lausanne, septembre-novembre 2006] / [organisé par la Communauté d'études pour l'aménagement du territoire] ; édité sous la direction de Lilli Monteventi Weber, Chantal Deschenaux et Michèle Tranda-Pittion. - Lausanne : Presses polytechniques et universitaires romandes, cop. 2008 (impr. en Italie). - 1 vol. (XII-340 p.) : ill., couv. ill. ; 21 cm. Notes bibliogr.

Diff. en France. - ISBN 978-2-88074-737-4 (br.) : 37,45 EUR **[8-SG-16381]**

**16) Camu, Pierre (1923-....)**

Le Saint-Laurent et les grands lacs au temps de la vapeur, 1850-1950 [Texte imprimé] / Pierre Camu ; préf. de Hugues Morrissette. - Québec : Hurtubise, 2005. - 616 p. : couv. ill., cartes ; 28 cm. - (Cahiers du Québec ; 113).

Notes bibliogr.. - ISBN 2-89428-679-1 (br.) **[4-SG-3127]**

**17) Carité, Didier (1948-....)**

Auguste Béchaud [Texte imprimé] : photographe-soldat en Afrique centrale, 1909-1912 / Didier Carité. - Montigny-le-Bretonneux : Yvelinédition, impr. 2009 (impr. en Italie). - 1 vol. (103 p.) : ill. en noir et en coul., couv. ill. ; 26 cm. - (Le portfolio, ISSN 1778-2399 [sic] ; 6e).

Bibliogr. p. 96-97. - L'ISSN exact est : 1770-2399. - ISBN 978-2-84668-240-4 (br.) : 19,50 EUR **[4-SG-3125]**

**18) Centre d'études et de recherches appliquées au Massif Central, à la moyenne montagne et aux espaces fragiles (Clermont-Ferrand)**

Massif central, hautes terres d'initiatives [Texte imprimé] / [Centre d'études et de recherches appliquées au Massif Central, à la moyenne montagne et aux espaces fragiles] ; sous la direction de Laurent Rieutort. - Clermont-Ferrand : Presses universitaires Blaise Pascal, 2006 (53-Bonchamp-lès-Laval : Impr. Barnéoud). - 1 vol. (121 p.) : ill. en coul., couv. ill. en coul. ; 30 cm. - (CERAMAC, ISSN 1242-7780. Hors série). Bibliogr., 2 p.. - ISBN 2-84516-333-9 (br.) : 15 EUR **[4-SG-3132]**

**19) Chouquer, Gérard**

Quels scénarios pour l'histoire du paysage ? [Texte imprimé] : orientations de recherche pour l'archéogéographie / Gérard Chouquer ; préface de Bruno Latour. - Coimbra : CEAUCP, 2007. - 1 vol. (405 p.) : ill. en coul. ; 24 cm.

ISBN 978-972-9004-21-6 : br. **[8-SG-16415]**

**20) Colloque franco-espagnol de géographie rurale (2004 ; Foix)**

Habiter et vivre dans les campagnes de faible densité [Texte imprimé] : actes du Colloque franco-espagnol de géographie rurale, Foix, 15-16 septembre 2004 / [organisé par l'UMR Dynamiques rurales] ; [à l'initiative de la Commission de géographie rurale du Comité national de géographie] ; ouvrage coordonné par Laurence Barthe, Fabienne Cavaille, Corinne Eychenne, Jean Pilleboue. - Clermont-Ferrand : Presses universitaires Blaise Pascal, 2007 (53-Bonchamp-lès-Laval : Impr. Barnéoud). - 1 vol. (785 p.) : ill. en noir et en coul., cartes, graph., couv. ill. en coul. ; 24 cm. - (CERAMAC, ISSN 1242-7780 ; 23).

La couv. porte : "actes du 2e colloque franco-espagnol de géographie rurale". Contient des textes en français et en espagnol. Notes bibliogr. Résumés en français et en anglais. - ISBN 978-2-84516-353-9 (br.) : 29 EUR **[4-SG-3131]**

**21) Comment je suis devenu géomaticien** [Texte imprimé] : un métier entre géographe et informatique / Marc Aparicio, Christine Archias, Laurent Coudercy... [et al.] ; sous la direction de Françoise de Blomac. - Paris : le Cavalier bleu éd., impr. 2009 (53-Lassay-les-Châteaux : Impr. EMD). - 1 vol. (220 p.) : couv. ill. ; 21 cm. - (Comment je suis devenu).

Notice rédigée d'après la couv.. - Bibliogr. p. 206. Glossaire. - ISBN 978-2-84670-248-5 (br.) : 20 EUR **[8-SG-16358]**

**22) Conservatoire de l'espace littoral et des rivages lacustres (France)**

Recherche de métaux lourds dans les sédiments et les chairs des poissons et des crustacés de l'étang des Salines [Texte imprimé] / Pascal Saffache,... [et al.] ; [mandataire] Conservatoire du littoral ; [avec la collaboration de l']Université des Antilles et de la Guyane,... [et al.]. - [S.l.] : [s.n.], 2007. - 1 vol. (44 p.) : ill. ; 23 cm + 1 errata. Bibliogr. p. 43. - (Br.) **[8-SG-16392]**

**23) Croix, Nicole**

Mouchamps [Texte imprimé] : commune des bocages vendéens / Nicole Croix, Jean Renard. - Rennes : Presses universitaires de Rennes, impr. 2008 (53-Bonchamp-lès-Laval : Impr. Barnéoud). - 1 vol. (125 p.) : ill. en noir et en coul., couv. ill. en coul. ; 24 cm. - (Espace et territoires, ISSN 1281-6116).

Bibliogr. p. 118-119. Webliogr. p. 119. - ISBN 978-2-7535-0584-1 (br.) : 20 EUR  
Note de lecture in : Bulletin de liaison des membres de la Société de Géographie, 2009, n° 6. **[8-SG-16375]**

**24) Danese, Renato**

American images [Texte imprimé] : New York by twenty contemporary photographers / edited by Renato Danese. - New York ; Saint-Louis ; San Francisco... : McGraw-Hill Book Company, 1979. - 216 p. : ill. ; 27 cm.

Bibliogr. p. 210-213 **[4-SG-3126]**

**25) Desbordes, François**

La Bamboueraie [Texte imprimé] / François Desbordes. - [Paris] : Gallimard, DL 2006 (impr. en Belgique). - 1 vol. (67 p.) : nombreuses ill. en noir et en coul., couv. ill. en coul. ; 22 cm. - (Carrés de jardin).

Bibliogr., 1 p.. - ISBN 2-74-241769-9 (rel.) : 18 EUR **[8-SG-16364]**

**26) Désiré-Marchand, Joëlle**

Alexandra David-Néel, vie et voyages [Texte imprimé] : itinéraires géographiques et spirituels / Joëlle Désiré-Marchand. - 2e éd. revue et augmentée. - Paris : Arthaud, impr. 2009 (61-Lonrai : Normandie roto impr.). - 1 vol. (700 p.) : cartes, couv. et jaquette ill. ; 20 cm.

Bibliogr. p. 605-641. Bibliogr. des oeuvres de A. David-Néel p. 599-604. Index. - ISBN 978-2-7003-0208-0 (br.) : 32 EUR **[8-SG-16357]**

**27) Desse, René-Paul**

Le Mercosur [Texte imprimé] : vers la "grande Amérique latine" ? / René-Paul Desse,... Hector Dupuy,... ; cartographie de Franck Thibaud,... ; traduction de l'espagnol (Argentine) Maël Desse-Engrand,... - Paris : Ellipses, impr. 2008. - 1 vol. (205 p.) : ill. ; 19 cm. - (Transversale. Débats).

Bibliogr. p. 199-200. - ISBN 978-2-7298-3672-6 (br.) **[8-SG-16396]**

**28) Doumenge, François (1926-2008)**

Grandeur et décadence de l'halieutique industrielle méditerranéenne [Texte imprimé] / François Doumenge. - Funchal : Departamento de ciencia, 2001. - P. 363-419 ; 23 cm.

Tiré à part de : "Boletim do Museu municipal do funchal", (2001), n°6

**[8-SG MEL-9396]**

**29) Dubief, Jean (1903-2003)**

L'Ajjer [Texte imprimé] : Sahara central / Jean Dubief. - Paris : Éd. Karthala, 1999 (14-Condé-sur-Noireau : impr. Corlet). - 709 p.-CXX p. de pl. en noir et en coul. : ill., couv. ill. en coul. ; 26 cm + 1 carte.

Bibliogr. p. 689-699. - ISBN 2-86537-896-9 (br.) : 295 F **[8-SG-16418]**

**30) Ecole nationale supérieure du paysage (Versailles)**

Des défis climatiques [Texte imprimé] / [éd. par l']École nationale supérieure du paysage. - Arles : Actes Sud, 2008. - 1 vol. (178 p.) : ill. ; 24 cm.

ISBN 978-2-7427-8016-7

**[8-SG-16397]**

**31) L'Europe** [Texte imprimé] : approche géographique / ouvrage collectif sous la direction de Gabriel Wackermann ; Mark Bailoni... [et al.]. - Paris : Ellipses, DL 2009. - 1 vol. (414 p.) : ill. ; 26 cm. - (Capes-agrégation).

la couv. porte en plus : "Manuel et dissertations corrigées". Notes bibliogr.. - ISBN 978-2-7298-5292-4 (br.)

Note de lecture in : Bulletin de liaison des membres de la Société de Géographie, 2009, n° 8. **[4-SG-3135]**

**32) [Exposition. Bordeaux, Musée des arts décoratifs. 2008-2009]**

Bordeaux années 20-30 [Texte imprimé] : de Paris à l'Aquitaine : [exposition, Bordeaux, Musée des arts décoratifs, 24 octobre 2008-28 janvier 2009]. - [Paris] : Norma éd. ; Bordeaux : Musée des arts décoratifs de Bordeaux, impr. 2008 (37-Tours : Impr. Mame). - 1 vol. (192 p.) : ill. en noir et en coul., couv. ill. en coul. ; 29 cm.

Bibliogr. p. 189-191. Notes bibliogr. Index. - ISBN 978-2-915542-17-2 (rel.) : 40 EUR **[4-SG-3122]**

**33) [Exposition. La Spezia, Italie, Palazzina delle Arti. 2008-2009]**

Napoleone e il golfo della Spezia [Texte imprimé] : [mostra, La Spezia, Palazzina delle Arti, 4 octobre 2008-11 janvier 2009] / a cura di Luisa Rossi. - Spezia : Comune della Spezia ; Cinisello Balsamo : Silvana, impr. 2008. - 1 vol. (237 p.) : ill. ; 28 cm. Notes bibliogr. **[4-SG-3138]**

**34) [Exposition. Paris, La Conciergerie. 2009]**

Du Bosphore à l'Adriatique [Texte imprimé] : des photographes français découvrent les monuments des Balkans, 1878-1914 : [exposition, Paris, La Conciergerie, 19 juin-27 septembre 2009] / [organisée par le Centre des monuments nationaux]. - [Paris] : Éd. du Patrimoine, Centre des monuments nationaux, DL 2009 (25-Baume-les-Dames : Impr. IME). - 1 vol. (140 p.) : ill. en noir et en coul., couv. ill. en coul. ; 25 x 29 cm.

Index. - ISBN 978-2-7577-0064-8 (br.) : 22 EUR

75 reproductions de photographies appartenant à la Société de Géographie ont été exposées

Court article sur la place des Balkans dans la collection de photographies de la Société de Géographie par O. Loiseaux (p. 135.) **[8-SG-16380]**

**35) [Exposition. Washington, Smithsonian American art museum. 2010]**

Framing the West [Texte imprimé] : the survey photographs of Timothy H. O'Sullivan / Toby Jurovics ...[ et al.]. - Washington, DC : Library of Congress : Smithsonian American art Museum ; New Haven : Yale University press, 2010. - 1 vol. (XV-255 p.) : ill. ; 28 cm.

Publié à l'occasion de l'exposition qui s'est tenue du 12 février au 9 mai 2010 au "Smithsonian American art museum". Bibliogr. Index. - ISBN 978-0-300-15891-5 (rel.).

Plusieurs albums de photographies de Timothy H. O'Sullivan sont conservés dans les collections de la Société de Géographie. **[4-SG-3134]**

**36) Fanelli, Giovanni (1936-....)**

L'Italia virata all'oro [Texte imprimé] : attraverso les fotografie di Giorgio Sommer / Giovanni Fanelli. - Firenze : Ed. Polistampa, impr. 2007. - 1 vol. (259 p.) : fotogr. en noir ; 32 cm. - (Attraverso la fotografia ; III).

ISBN 978-88-596-0164-7 (rel.)

Plusieurs albums de photographies de Giorgio Sommer sont conservés dans les collections de la Société de Géographie. **[FOL-SG-429]**

**37) Florin, Benoît (1954-....)**

La superbe comtesse de Brionne [Texte imprimé] : 1734-1815 / Benoît Florin. - [Paris] : B. Florin, impr. 2009 (Paris : Impr. Office parisien). - 1 vol. (350 p.) ; 23 cm. (Br.) : 30 EUR **[8-SG-16366]**

**38) Fournier, Patrick (1947-....)**

La Bièvre [Texte imprimé]. La haute vallée / Patrick Fournier, Claire Gauge et Élisabeth Grech. - Joué-lès-Tours : A. Sutton, 2003 (impr. en Grande-Bretagne). - 128 p. : ill., couv. ill. ; 24 cm. - (Mémoire en images, ISSN 1355-5723).

Bibliogr. p. 6. - ISBN 2-84253-858-7 (br.) : 19 EUR

**[8-SG-16054 (1)]**

**39) Fournier, Patrick (1947-....)**

La Bièvre [Texte imprimé]. Tome II, La banlieue de Paris / Patrick Fournier, Claire Gauge et Élisabeth Grech. - Saint-Cyr-sur-Loire : A. Sutton, 2003 (impr. en Grande-Bretagne). - 128 p. : ill., couv. ill. ; 24 cm. - (Mémoire en images, ISSN 1355-5723).

Bibliogr. p. 6. - ISBN 2-84253-946-X (br.) : 19 EUR

**[8-SG-16054 (2)]**

**40) France. Sénat (1958-....)**

Rapport d'information fait au nom de la mission temporaire sur l'organisation et l'évolution des collectivités territoriales [Texte imprimé] / Sénat, Session ordinaire de 2008-2009 ; [rédigé] par M. Yves Krattinger,... et Mme Jacqueline Gourault,... - Paris : Sénat, 2009 (91-Courtaboeuf : Impr. Seven). - 1 vol. (292 p.) : carte ; 24 cm. - ([Impressions]. 2008-2009 / Sénat ; n° 471) (Les rapports du Sénat, ISSN 1249-4356).

Annexe au procès-verbal de la séance du 17 juin 2009. - En appendice, choix de documents. - ISBN 978-2-11-127301-6 (br.) : 6,50 EUR

**[8-SG-16368]**

**41) France. Sénat (1958-....). Délégation pour la planification**

Rapport d'information sur le défi des classements dans l'enseignement supérieur [Texte imprimé] / Sénat, session extraordinaire de 2007-2008, Délégation pour la planification ; [rédigé par] M. Joël Bourdin,... - [Paris] : Sénat, [2008] (92-Suresnes : Impr. Reprotechnique). - 1 vol. (108 p.) : graph. ; 25 cm. - ([Impressions]. 2007-2008 / Sénat ; n° 442) (Les rapports du Sénat, ISSN 1249-4356). En appendice, choix de documents.

- ISBN 978-2-11-126438-0 (br.) : 5 EUR

**[8-SG-16376]**

**42) Frémont, Armand (1933-....)**

La mémoire d'un port [Texte imprimé] : Le Havre / Armand Frémont. - Paris : Arléa, 1997 (27-Évreux : Impr. Hérissey). - 254 p. : plans, couv. ill. en coul. ; 24 cm. Bibliogr. p. 253-254. - ISBN 2-86959-345-7 (br.) : 120 F

**[8-SG-16374]**

**43) Frémont, Armand (1933-....)**

La région [Texte imprimé] : espace vécu / Armand Frémont. - Paris : Flammarion, 2009. - 1 vol. (288 p.) : ill., couv. ill. en coul. ; 18 cm. - (Champs ; 805) (Champs. Essais). Réimpression de l'édition de 1999.

Bibliogr. p. 269-284. - ISBN 978-2-0812-1872-7 (br.)

**[8-SG-16444]**

**44) Gaudio, Attilio (1930-2002)**

Le Dossier du Sahara occidental [Texte imprimé] / Attilio Gaudio,... - Paris : Nouvelles éditions latines, 1978 (61-L'Aigle : impr. R. Boudet). - 1 vol. (462 p.)-[16] p. de pl. : cartes, couv. ill. ; 22 cm.

En appendice, choix de documents. - Bibliogr. p. 416-459. - ISBN 2-7233-0028-5 (Br.) : 60 F

**[8-SG-16427]**

**45) Gouron, Claude (1959-....)**

Montagne sans frontières [Texte imprimé] : voyage photographique entre Provence et Piémont / photographies, Claude Gouron ; récit, Philippe Lantelme. -

L'Argentière-la-Bessée : Éd. du Fournel, DL 2008 (impr. en Italie). - 1 vol. (183 p.) : ill. en noir et en coul., couv. ill. en coul. ; 31 cm.  
Bibliogr. p. 182. - ISBN 978-2-915493-88-7 (correct). - ISBN 978-2-915493-81-8 (erroné) (rel.) : 38 EUR **[FOL-SG-425]**

**46) Hillel, Marc**

La fièvre européenne [Texte imprimé] : vingt millions d'immigrés / Marc Hillel. - Paris : Plon, 1987. - 270 p. : ill. ; 23 cm.  
ISBN 2-259-01716-9 : 85 F **[8-SG-16361]**

**47) Hommage à Jean Dufrenoy** [Texte imprimé] : 1894-1972 / [dessins et aquarelles de Jean Dufrenoy ; publié par l'Académie d'agriculture de France]. - Paris (18, rue de Bellechasse, 75007) : Académie d'agriculture de France, 1979 (61-Alençon : Impr. alençonnaise). - 187 p.-V f. de pl. en coul. : ill. ; 24 cm.  
Titre de couv. : "Jean Dufrenoy, 1894-1972, hommages".  
Notes bibliogr. Bibliogr. des œuvres de J. Dufrenoy par Louis Genevois, p. 163-175. - (Br.) : h.c. **[8-SG-16407]**

**48) Huet, Jean-Christophe**

Villages perchés des Dogons du Mali [Texte imprimé] : habitat, espace et société / Jean-Christophe Huet. - Paris : Ed. l'Harmattan, 1994 (05-Gap : Impr. Louis-Jean). - 1 vol. (191 p.-[16] p. de pl.) : ill., couv. ill. ; 24 cm. - (Géographie et cultures).  
Bibliogr. p. 171-185. - ISBN 2-7384-2941-6 (br.) : 130 F **[8-SG-16385]**

**49) Israël, Armand (1936-....)**

[Exposition. Saint-Dié-des-Vosges. 2008]  
Georges Braque [Texte imprimé] : sculptures / Armand Israël. - Paris : Edition des catalogues raisonnés, 2008. - 1 vol. (95 p.) : ill. en coul. ; 30 cm.  
La jaquette porte en plus "Exposition Georges Braque "Métamorphoses", St-Dié des Vosges, 4 juillet au 31 août 2008". - ISBN 978-2-909225-23-4 (rel.) **[FOL-SG-430]**

**50) Joanne, Adolphe (1813-1881)**

Géographie du département du Cher [Texte imprimé] / par Adolphe Joanne,.... - Paris : Hachette, 1880. - 1 vol. (61 p.) : fig. et carte ; 18 cm. **[8-SG-16389]**

**51) Kahn, Serge (1950-....)**

Jean-Baptiste Charcot [Texte imprimé] : pionnier des mers polaires / Serge Kahn. - Grenoble : Glénat ; [Paris] : Société de géographie, impr. 2008 (impr. en Italie). - 1 vol. (320 p.) : ill., cartes, couv. ill. ; 20 cm. - (La bibliothèque des explorateurs).  
Bibliogr. p. 296-299. - ISBN 978-2-7234-6328-7 (br.) : 15 EUR **[8-SG-16384]**

**52) Klein, Claude (1924-2005)**

Henri Baulig, 1877-1962 [Texte imprimé] : sa contribution à l'enrichissement de la géomorphologie générale / Claude Klein. - Gap : Éd. Ophrys, 1999 (05-Gap : Impr. Louis-Jean). - 1 vol. (175 p.-[1] f. de front.) : ill., couv. ill. ; 30 cm + 1 portrait.  
Bibliogr. p. 149-169. - ISBN 2-7080-0907-9 (br.) : 160 F **[4-SG-3121]**



**53) Kummer, Jean-Louis (1928-....)**

Les voyageurs français en Autriche au XIXe siècle [Texte imprimé] / Jean-Louis Kummer. - 2007. - 3 vol. (736 f., 6 f.) ; 30 cm.  
Résumé en français et en anglais. - Bibliogr. p. 688-706. Thèse de doctorat : Histoire contemporaine : Paris 4 : 2007 [4-SG-3136 (1-3)]

**54) La Condamine, Patrice de (1955-....)**

Les couleurs de l'empire éclaté [Texte imprimé] : les ex-républiques soviétiques et leurs nouveaux drapeaux depuis 1991 / Patrice de La Condamine. - Refonte et actualisation de l'éd. de janvier 2005. - Cette-Eygun (64490) : les Enclaves libres, 2008 (64-Pau : Impr. COREP). - 1 vol. (82 p.- IV p. de pl. en coul.) : ill., couv. ill. en coul. ; 20 cm.  
Bibliogr. p. 77-79. - ISBN 978-2-915625-21-9 (br.) : 12 EUR [8-SG-16409]

**55) La Greca, Fernando**

Paesaggio antico e medioevale nelle mappe aragonesi di Giovanni Pontano, le terre del principato Citra [Texte imprimé] / Fernando La Greca, Vladimiro Valerio. - Acciaroli : Ed. del Centro di promozione culturale per il cilento, 2008. - 1 vol. (144 p.) : ill. ; 30 cm. Index. - ISBN 88-902317-6-9 [4-SG-3130]

**56) Labé, Louise (1524?-1566)**

24 sonnets d'amour [Texte imprimé] / Louise Labé. - Mornant : Éd. des Samsâra, impr. 2008 (impr. en Tunisie). - 1 vol. (55 p.) : portr., couv. ill. ; 21 cm. - (Collection Passerelles).  
Notice réd. d'après la couv.. - ISBN 978-2-918245-01-8 (br.) : 18 EUR [8-SG-16402]

**57) Laffon, Caroline (1972-....)**

Dessiner le monde [Texte imprimé] : histoires de géographie / Caroline & Martine Laffon. - Paris : Seuil, DL 2008 (impr. en Italie). - 1 vol. (187 p.) : ill. en noir et en coul., jaquette ill. en coul. ; 26 x 30 cm.  
Bibliogr. p. 186-187. - ISBN 978-2-02-091321-8 (rel.) : 45 EUR  
Prix George Erhard décerné en 2009 par la Société de Géographie. [4-SG-3124]

**58) Laguerre, Maxime**

Innovation et croissance [Texte imprimé] : un couple infernal : l'impossible développement durable / Maxime Laguerre ; préface d'Alain de Benoist. - La Ferrière aux Etangs : Ed. du Petit chemin, 2007. - 1 vol. (168 p.) ; 21 cm.  
ISBN 978-2-7546-0031-6 (rel.) [8-SG-16416]

**59) Landois, Jean (1923-....)**

Histoire de Verdigny-en-Sancerre [Texte imprimé] / Jean Landois. - [Verdigny] (18300) : [les Amis du Musée de Verdigny], 1986. - 1 vol. (67 p.) : ill. ; 22 cm.  
[8-SG-16403]

**60) Laurens, Henry (1954-....)**

Orientales [Texte imprimé] / Henry Laurens,.... - Paris : CNRS éd., DL 2007 (46-Mercuès : Impr. France Quercy). - 1 vol. (301-370-352 p.) : couv. ill. en coul. ; 19 cm. - (CNRS Compendium : histoire).

Réunit en 1 seul vol. les 3 t. de l'éd. de 2004. - Recueil de textes extr. de diverses revues et publications, 1982-2004. - Notes bibliogr.. - ISBN 978-2-271-06580-3 (br.) : 30 EUR **[8-SG-16388]**

**61) Le Caro, Yvon (1962-....)**

Les loisirs en espace agricole [Texte imprimé] : l'expérience d'un espace partagé / Yvon Le Caro. - Rennes : Presses universitaires de Rennes, 2007 (53-Bonchamp-lès-Laval : Impr. Barnéoud). - 1 vol. (431 p.) : ill., couv. ill. en coul. ; 24 cm. - (Géographie sociale). En appendice, contient les éléments de l'enquête et la méthodologie.

Bibliogr. p. 405-422. Texte remanié de : Thèse de doctorat : Géographie : Rennes 2 : 2002. Usages récréatifs de l'espace agricole. ISBN 978-2-7535-0498-1 (br.) : 23 EUR **[8-SG-16355]**

**62) Le Thorel, Pascale**

Petit dictionnaire des artistes contemporains [Texte imprimé] / Pascale Le Thorel-Daviot. - Paris : Bordas, 1996 (Impr. en Italie). - 287 p. : ill. en coul., couv. ill. en coul. ; 25 cm.

La couv. porte en plus : "peintres, sculpteurs, artistes multi-média, performers, actionnistes, artistes vidéo, installationnistes". Bibliogr. p. 286-287. - ISBN 2-04-027087-6 (br.) : 198 F **[8-SG-16411]**

**63) Liniger-Goumaz, Max (1930-....).**

Guinea ecuatorial [Texte imprimé] : bibliografia general, XV / Max Liniger-Goumaz. - Genève : Ed. du temps, 2007. - 1 vol. (320 p.) ; 19 cm.

Index

**[8-SG-15528 (15)]**

**64) M'rad, Kamel (1951?-....)**

Un rêve, deux vers, trois rives [Texte imprimé] / Kamel M'rad. - Mornant : Éd. des Samsâra, impr. 2008 (impr. en Tunisie). - 1 vol. (73 p.) ; 21 cm. - (Passerelles).

Notice réd. d'après la couv.. - ISBN 978-2-918245-03-2 (br.) : 20 EUR

Collection Passerelles

**[8-SG-16379]**

**65) M'rad, Kamel (1951?-....)**

Secrets de muse [Texte imprimé] : en vers à soi ! / Kamel M'rad. - Mornant : Éd. des Samsâra, impr. 2009 (impr. en Tunisie). - 1 vol. (152 p.) : couv. ill. en coul. ; 15 x 21 cm.

ISBN 978-2-918245-02-5 (br.) : 20 EUR

**[8-SG-16378]**

**66) Maffesoli, Michel (1944-....)**

Après la modernité ? [Texte imprimé] / Michel Maffesoli. - Paris : CNRS éd., DL 2008 (46-Mercuès : Impr. France Quercy). - 1 vol. (XIII-923 p.) : couv. ill. en coul. ; 19 cm. - (CNRS Compendium : sociologie).

Réunit : "Logique de la domination" ; "La violence totalitaire" ; "La conquête du présent". - Notes bibliogr.. - ISBN 978-2-271-06662-6 (br.) : 30 EUR **[8-SG-16370]**

**67) [Mélanges. Claval, Paul]**

Géographie et liberté [Texte imprimé] : mélanges en hommage à Paul Claval / sous la dir. de Jean-Robert Pitte et André-Louis Sanguin. - Paris ; Montréal (Québec) : Éd. l'Harmattan, 1999 (14-Condé-sur-Noireau : Impr. Corlet). - 758 p. : ill., couv. ill. en coul. ; 24 cm. - (Géographie et cultures). Textes en français, anglais et italien. - Bibliogr. des oeuvres de P. Claval p. 701-750. Bibliogr. des thèses dir. par P. Claval p. 751-756. Notes bibliogr.. - ISBN 2-7384-8575-8 (br.) : 390 F **[8-SG-16420]**

**68) Mendelsohn, Daniel (1960-....)**

Les disparus [Texte imprimé] / Daniel Mendelsohn ; traduit de l'anglais (États-Unis) par Pierre Guglielmina ; photographies de Matt Mendelsohn. - Paris : J'ai lu, impr. 2009 (45-Malesherbes : Impr. Grafica veneta). - 1 vol. (930 p.) : ill., couv. ill. ; 18 cm. - (J'ai lu ; 8861).  
Trad de : The lost. - ISBN 978-2-290-01602-2 (br.) : 10,40 EUR **[8-SG-16372]**

**69) Mérer, Laurent (1948-....)**

Moi, Osmane, pirate somalien [Texte imprimé] : roman / Laurent Mérer. - Monaco ; [Paris] : Koutoubia-Éd. Alphée, impr. 2009 (77-Courtry : Impr. Sagim). - 1 vol. (121 p.) : cartes, couv. ill. en coul. ; 21 cm.  
ISBN 978-2-7538-0414-2 (br.) : 16,90 EUR **[8-SG-16377]**

**70) Modernité et tradition au Canada** [Texte imprimé] : le regard des géographes français jusqu'aux années 1960 / sous la dir. de Jean-Pierre Augustin et Vincent Berdoulay. - Paris ; Montréal (Québec) : Éd. l'Harmattan, 1997 (14-Condé-sur-Noireau : Impr. Corlet). - 220 p. : ill., couv. ill. ; 24 cm. - (Géographie et cultures. Histoire et épistémologie de la géographie).  
ISBN 2-7384-5713-4 (br.) : 140 F **[8-SG-16382]**

**71) Montanari, Armando**

Turismo urbano [Texte imprimé] : tra identità locale e cultura globale / Armando Montanari. - Milano : B. Mondadori, 2008. - 1 vol. (XIV-193 p.) ; 21 cm. - (Campus) (Turismo e società).  
Bibliogr. p. 177-190. - ISBN 978-88-6159-091-5 (br.) **[8-SG-16410]**

**72) Moresco, Roberto**

L'isola da Capraia [Texte imprimé] : carte e vedute tra cronaca e storia, secoli XVI-XIX / Roberto Moresco. - Livorno : Debate, 2008. - 1 vol. (238 p.) : ill. ; 30 cm.  
Bibliogr. p. 233-235. - ISBN 978-88-6297-014-3 **[4-SG-3129]**

**73) Musée des arts décoratifs (Bordeaux)**

Musée des arts décoratifs de Bordeaux [Texte imprimé] : hôtel de Lalande / [rédigé] par Bernadette de Boysson,.... - Paris : Somogy ; [Bordeaux] : Musée des arts décoratifs de Bordeaux, DL 2005 (impr. en Belgique). - 1 vol. (126 p.) : ill. en noir et en coul., couv. ill. en coul. ; 29 cm.  
Index. - ISBN 2-85056-912-7 (rel.) : 20 EUR **[4-SG-3118]**

**74) Najjar, Alexandre (1967-....)**

Pour la francophonie [Texte imprimé] / Alexandre Najjar. - Beyrouth : Editions Dar An-Nahar : Fondation Cedrona pour la culture, 2008. - 1 vol. (45 p.) ; 22 cm. ISBN 978-9953-74-228-1 (rel.) **[8-SG-16417]**

**75) Nourrir les hommes** [Texte imprimé] : manuel et dissertations corrigées / ouvrage collectif sous la direction de Gabriel Wackermann. - Paris : Ellipses, impr. 2008 (61-Lonrai : Normandie roto impr.). - 1 vol. (264 p.) : ill., couv. ill. en coul. ; 26 cm. - (CAPES-agrégation).

Notes bibliogr.. - ISBN 978-2-7298-4078-5 (br.) : 19,50 EUR **[8-SG-16354]**

**76) Nozawa, Hideki (1940-....)**

Histoire de la pensée géographique en France et au Japon [Texte imprimé] / Hideki Nozawa. - Fukuoka (Japon) : H. Nozawa, 2009. - 1 vol. (88 p.) ; 21 cm.

Recueil de textes exposés dans des colloques, à l'occasion de la commission de l'UGI **[8-SG-16413]**

**77) Oliel, Jacob**

Les Juifs au Sahara [Texte imprimé] : une présence millénaire / Jacob Oliel. - Montreal : Elysée, 2007. - 1 vol. (327 p.) : ill., couv. ill. ; 21 cm.

ISBN 978-0-88545-065-7 (rel.) **[8-SG-16398]**

**78) Organisation des Nations Unies pour l'alimentation et l'agriculture**

Situation des forêts du monde 2009 [Texte imprimé] / [Organisation des Nations Unies pour l'alimentation et l'agriculture]. - Rome : FAO, 2009. - 1 vol. (X-152 p.) ; 30 cm.

Bibliogr. p. 146-152. - ISBN 978-92-5-206057-4 (br.) **[4-SG-3137]**

**79) Panoramica y Paisaje** [Texte imprimé] : Huesca, 1850-2006 / [textos Virginia Espa]. - Huesca : Diputacion provincial de Huesca, 2007. - 1 vol. (182 p.) : ill. en coul. ; 20 cm.

Cet ouvrage se veut à la fois une monographie sur la photographie panoramique de l'Aragon et un catalogue d'exposition. - ISBN 978-84-95005-80-9 **[8-SG-16169]**

**80) Paumier, Jean-Yves**

Jules Verne, voyageur extraordinaire [Texte imprimé] : à la découverte des mondes connus et inconnus / Jean-Yves Paumier. - Grenoble : Glénat ; [Paris] : la Société de géographie, impr. 2008 (27-Évreux : Impr. Hérissey). - 1 vol. (277 p.-[16] p. de pl. ) : ill. en noir et en coul., couv. ill. ; 20 cm. - (La bibliothèque des explorateurs).

ISBN 978-2-7234-6327-0 (br.) : 15 EUR **[8-SG-16387]**

**81) Pelletier, Monique (1934-....)**

La potamographie de la Louisiane d'après les observations de Cavelier de La Salle [Texte imprimé] / Monique Pelletier. - Paris : Éd. du CTHS, 2008. - 1 vol. (p. 407-432) : ill. ; 22 cm.

Tiré à part de : "Explorations et voyages scientifiques de l'Antiquité à nos jours", Éd. du CTHS, 2008" **[8-SG MEL-9395]**

**82) Pinard, Jacques**

Les Industries alimentaires dans le monde [Texte imprimé] / par Jacques Pinard,....  
- Paris : Masson, 1988 (14-Condé-sur-Noireau : Impr. Corlet). - 1 vol. (216 p.) : ill.  
; 24 cm. - (Collection Géographie).  
Bibliogr. p. 215-216. - ISBN 2-225-81514-3 (br.) : 135 F [8-SG-16422]

**83) Pitte, Jean-Robert (1949-....)**

Remise à Jean-Robert Pitte de son épée d'académicien [Texte imprimé] :  
Sorbonne, salon du rectorat de Paris, le 16 octobre 2008, en présence de M.  
Maurice Quénet, .... - Paris : Fayard, 2009. - 1 vol. (55 p.) : ill. en coul. ; 19 cm.  
ISBN 300-2-213-01247-1 (erroné) (br.) [8-SG-16390]

**84) Place, François (1957-....)**

Du pays des Amazones aux îles Indigo [Texte imprimé] / François Place. - [Paris] :  
Casterman : Gallimard, 1996 (Impr. en Belgique). - 137 p. : ill. en coul., couv. ill.  
en coul. ; 22 x 26 cm. - (Atlas des géographes d'Orbae.).  
ISBN 2-203-14244-8 (rel.) : 185 F [8-SG-16363]

**85) Pochon, André**

Les champs du possible [Texte imprimé] : plaidoyer pour une agriculture durable /  
André Pochon. - Paris : Syros, 1998 (18-Saint-Amand-Montrond : Impr. Bussière).  
- 1 vol. (239 p.) : graph., couv. ill. en coul. ; 22 cm. - (Alternatives économiques).  
En appendice, choix de documents. - ISBN 2-84146-546-2 (br.) : 95 F [8-SG-16419]

**86) Poinot, Yves (1958-....)**

Comment l'agriculture fabrique ses paysages [Texte imprimé] : un regard  
géographique sur l'évolution des campagnes d'Europe, des Andes et d'Afrique  
noire / Yves Poinot. - Paris : Éd. Karthala, impr. 2008 (58-Clamecy : Impr.  
Laballery). - 1 vol. (243 p.) : ill., cartes, couv. ill. en coul. ; 24 cm. - (Hommes et  
sociétés).  
Bibliogr. p. 217-226. Notes bibliogr. Glossaire. - ISBN 978-2-84586-997-4 (br.) :  
24 EUR [8-SG-16360]

**87) Poncé, Florence.**

La bibliothèque de la Société de géographie [Texte imprimé] : mémoire d'étude  
[présenté pour] le diplôme de conservateur de bibliothèque de l'ENSSIB / Florence  
Poncé ; sous la dir. de Françoise Lerouge. - [s.n.], 1993. - 69 p. ; 29 cm + 1 fasc..  
Le fasc. comporte une liste des périodiques russes. Mémoire présenté dans le cadre  
du Diplôme de fin d'année de l'ENSSIB [4-SG-2815]

**88) Pouvoirs** [Texte imprimé] : représenter le pouvoir en France du Moyen âge à  
nos jours / sous la direction d'Ana Claudia Fonseca Brefe et Krystel Gualdé. -  
Paris : Somogy éd. d'art ; Nantes : Château des ducs de Bretagne-Musée d'histoire  
de Nantes, impr. 2008 (impr. en Italie). - 1 vol. (198 p.) : ill. en noir et en coul.,  
couv. ill. en coul. ; 28 cm.

Publ. à l'occasion de l'exposition "Miroir, mon beau miroir : le pouvoir politique  
en images, hier et aujourd'hui" présentée au Château des ducs de Bretagne-Musée

d'histoire de Nantes, 4 octobre 2008-4 janvier 2009. - Bibliogr. p. 193-198. Notes bibliogr.. - ISBN 978-2-85056-798-8 (br.) : 29,50 EUR [4-SG-3128

**89) Renson, Geneviève**

Sur les traces du roi des marais [Texte imprimé] / Geneviève Renson. - Paris : Kubik éd., impr. 2008 (impr. en Chine). - 1 vol. (159 p.) : ill. en noir et en coul., couv. ill. en coul. ; 32 cm.

Bibliogr. p. 158. - ISBN 978-2-35083-051-3 (rel.) : 34,90 EUR. Prix des explorateurs Thomas Allix décerné en 2009 par la Société de Géographie. [FOL-SG-427

**90) Restructuring Eastern Germany** [Texte imprimé] / ed. Sebastian Lentz. - Berlin : Springer, 2007. - 1 vol. (IX-190 p.) : ill. ; 24 cm. - (German annual of spatial research and policy ; 1).

Notes bibliogr.. - ISBN 978-3-540-32077-7 (rel.) [8-SG-16394

**91) La révolution antillaise** [Texte imprimé] : quelle place pour l'outre-mer dans la République ? / François Durpaire, Michel Giraud, Guy Numa... [et al.]. - [Paris] : France Ô : Eyrolles, DL 2009 (53-Lassay-les-Châteaux : Impr. EMD). - 1 vol. (146 p.) : couv. ill. en coul. ; 21 cm.

Index. - ISBN 978-2-212-54378-0 (br.) : 16 EUR [8-SG-16373

**92) Salomon, Jean-Noël (1945-....)**

Géomorphologie sous-marine et littorale [Texte imprimé] / Jean-Noël Salomon. - Pessac : Presses universitaires de Bordeaux, DL 2008 (31-Bouloc : GN impr.). - 1 vol. (387 p.) : ill. en noir et en coul., couv. ill. en coul. ; 24 cm. - (Scieteren, ISSN 1248-8593).

Bibliogr. p. 367-372. Glossaire. - ISBN 978-2-86781-522-5 (br.) : 39 EUR

Prix Roger Coque décerné en 2009 par la Société de Géographie. [8-SG-16405

**93) Simenon, Georges (1903-1989)**

Autodictionnaire Simenon [Texte imprimé] / Pierre Assouline. - Paris : Omnibus, impr. 2009 (61-Lonrai : Normandie roto impr.). - 1 vol. (XLIX-808 p.) : couv. ill. ; 20 cm.

Bibliogr. p. 719-773. Filmogr. p. 775-789. - ISBN 978-2-258-08009-6 (br.) : 26 EUR [8-SG-16383

**94) Soalma, Bwéni**

Ouagadougou [Texte imprimé] : contes des villes du Burkina / Bwéni Soalma. - Paris : l'Harmattan, DL 2009 (14-Condé-sur-Noireau : Impr. Corlet). - 1 vol. (72 p.) : ill., couv. ill. en coul. ; 22 cm. - (Terrain).

ISBN 978-2-296-07914-4 (br.) : 11 EUR [8-SG-16367

**95) Thibaudet, Albert (1874-1936)**

Histoire de la littérature française [Texte imprimé] / Albert Thibaudet ; avant-propos de Michel Leymarie. - [Paris] : CNRS éd., DL 2008 (53-Lassay-les-Châteaux : Impr. EMD). - 1 vol. (591 p.) : couv. ill. en coul. ; 19 cm.

ISBN 978-2-271-06632-9 (br.) : 10 EUR [8-SG-16365

**96) Tournou-Bergonzat, Jean-Claude**

Les Pyrénées ou l'invention d'une civilisation paysagère de la montagne en Europe [Texte imprimé] : Jean-Claude Tournou-Bregonzat,.... - [S.l.] : J.-C. Tournou-Bergonzat, 2007. - 1 vol. (73 p.) : ill. ; 23 cm. **[8-SG-16391]**

**97) Trochet, Jean-René (1950-....)**

Les campagnes en France et en Europe [Texte imprimé] : outils, techniques et sociétés du Moyen âge au XXe siècle / Jean-René Trochet. - Paris : PUPS, DL 2008 (53-Bonchamp-lès-Laval : Impr. Barnéoud). - 1 vol. (298 p.) : ill., couv. ill. en coul. ; 24 cm. - (Géographie).

Recueil de textes extr. de diverses revues et publications, 1987-2004. Bibliogr. p. 273-290. Notes bibliogr. - PUPS = Presses de l'Université de Paris-Sorbonne. - ISBN 978-2-84050-605-8 (br.) : 26 EUR. Prix Antoine Alexandre BOUTROUÉ décerné en 2009 par la Société de Géographie. **[8-SG-16404]**

**98) Université de Nancy. Faculté des lettres et sciences humaines. Colloque (1957. Nancy)**

Géographie et histoire agraires [Texte imprimé], actes du Colloque international organisé par la Faculté des lettres de l'Université de Nancy, Nancy, 2-7 septembre 1957.... - Nancy : Faculté des lettres et sciences humaines de l'Université de Nancy, 1959. - 1 vol. (452 p.) : ill., plan, cartes ; 25 cm.

Annales de l'Est. Mémoire n<sup>o</sup> 21. Articles en français, en anglais, en allemand **[4-SG-PER U-962 (21)]**

**99) Vergé-Franceschi, Michel (1951-....)**

Napoléon, une enfance corse [Texte imprimé] / Michel Vergé-Franceschi ; avant-propos de Jean Tulard ; préface de Charles Napoléon. - [Paris] : Larousse, DL 2009 (impr. en Espagne). - 1 vol. (399 p.) : couv. ill. en coul. ; 22 cm. - (Bibliothèque historique).

En appendice, choix de documents. - Bibliogr. p. 363-376. Notes bibliogr.. - ISBN 978-2-03-584584-9 (br.) : 24 EUR **[8-SG-16356]**

**100) Verhofstadt, Guy (1953-....)**

Sortir de la crise [Texte imprimé] : comment l'Europe peut sauver le monde / Guy Verhofstadt. - [Arles] : Actes Sud ; Bruxelles : A. Versailles, impr. 2009 (53-Mayenne : Impr. Floch). - 1 vol. (252 p.) : couv. ill. ; 22 cm. - (Enjeux du XXIe siècle).

Trad de : De weg uit de crisis. - Bibliogr. p. 229-231. Glossaire. - ISBN 978-2-7427-8668-8 (Actes Sud). - ISBN 978-2-87495-066-7 (A. Versailles) (br.) : 19,90 EUR **[8-SG-16406]**

# GÉOMONDE

## Le Monde de la Géographie

<http://geomonde.univ-paris1.fr>

sous la direction du Professeur Thierry Sanjuan

La création d'un répertoire électronique perpétue la mission générale d'information et de communication de l'UMR PRODIG depuis 1969 (*anciennement laboratoire INTERGEO*).

GéoMonde est un outil d'information et de liaison utile aux géographes - grande communauté qui est élargie à toutes les personnes qui contribuent au développement des connaissances de cette discipline, au travers de leurs activités professionnelles ou de l'approfondissement de leurs études.

Réunissant un nombre important de notices de chercheurs, d'enseignants et de professionnels, chacune identifie les activités principales, les coordonnées de contact, les travaux ou recherches en cours, les responsabilités exercées, ainsi que des thèmes de recherche étudiés ou traités dans le cadre d'activités d'enseignement ou de travaux.

La base de données **GéoMonde** offre un outil puissant pour la consultation et la recherche :



### Rechercher dans GéoMonde

Pays de résidence :	<input type="text"/>
Nom :	<input type="text"/>
Thématique :	<input type="text"/>
Espace étudié :	<input type="text"/>
	ou nom de lieu : <input type="text"/>
Année de naissance :	entre <input type="text"/> et <input type="text"/>
Responsabilité :	<input type="text"/>
un terme dans l'intitulé de la thèse :	<input type="text"/>
<input type="button" value="OK"/>	



Recherche de géographes à partir

- > d'une spécialité thématique ?
- > d'un espace étudié ?
- > d'une responsabilité exercée ?
- > d'un terme spécifique dans l'intitulé d'une thèse ou d'une recherche ?
- > l'une de ces indications ou leur croisement

et vous accédez aussitôt à l'ensemble des notices concernées

même les simples séquences de caractères sont traitées dans la base de données

accès rapide à la visualisation et aux traitements

En déplacement, on consultera aisément GéoMonde depuis son i-phone ou son portable



Internet Explorer



Google Chrome



Mozilla Firefox



Safari

Et vous serez toujours informés des nouvelles de la géographie :

***Conférences, Colloques, Congrès, Festivals, Rencontres et aussi des appels à communication***



News du monde de la Géographie

2 outils supplémentaires sont d'ores et déjà fonctionnels sur le serveur :

**Babylone**, une base de liens vers les sites Internet des universités françaises et leurs départements de géographie

**Baligéo**, une base de liens vers des sites d'intérêts géographiques :

Données statistiques / Cartes et données numériques / Informations administratives / Catalogues de ressources et diverses particularités / etc.

© **GéoMonde** est une base de données sécurisée, installée sur le serveur de l'Université Paris 1

contact : [geomonde@gmail.com](mailto:geomonde@gmail.com)

# L'Université Géographique

## 2010-2011

Trois cycles de conférences-débats  
dans l'amphithéâtre  
de la Société de géographie  
184 boulevard Saint-Germain – 75006 Paris  
le jeudi à 17 h 30

Née en 1821, la Société de géographie a toujours l'ambition d'être en avance sur son temps et d'apprendre à nos contemporains comment découvrir le monde. Elle explore les liens entre les sociétés et les lieux qui les façonnent. Elle se veut ouverte aux sciences sociales et naturelles qui offrent, chacune à leur manière, une lecture du monde. C'est pourquoi cette deuxième année, si nous conservons un cycle de géopolitique avec Philippe Boulanger, nous ouvrons l'horizon de nos explorations à une série de jeunes chercheurs reconnus, dont les travaux couronnent des recherches originales et audacieuses et à des professionnels prestigieux. Nous avons, enfin, le grand plaisir d'offrir un regard neuf sur les civilisations indiennes de l'Amérique grâce à Emmanuel Lézy, prix Ptolémée, qui a construit patiemment une « géographie sauvage » du monde indien. Ce souffle vigoureux – et jeune – sur la Société de géographie, nous espérons qu'il nourrira l'ardeur à vouloir comprendre notre temps sans être esclave des modes et des paillettes. Nos conférences sont aussi des débats. Car nul chercheur, fût-il le plus savant, n'est assuré de ce qu'il avance sans l'écho de ceux qui l'écoutent. C'est cette conception démocratique – mais exigeante du savoir contemporain – que promeut la Société de géographie. Tardieu aimait à dire que la géographie, c'était se demander « où la Seine se jetterait-elle si elle prenait sa source dans les Pyrénées ». On ne saurait mieux dire. Nous vous souhaitons beaucoup de bonheur avec nos auditeurs.

*Gilles FUMEY*

### SÉRIE 1

#### **Une géographie qui dérange**

Ils sont dix. Sept jeunes géographes, un géochimiste et deux sympathisants géographes. La majorité d'entre eux n'a pas quarante ans, les autres sont des auteurs confirmés et chevronnés. Leurs travaux et leurs responsabilités font tous autorité. Ils travaillent la géographie au corps, parfois dans des lieux reculés qu'ils réinterprètent avec leur savoir et leurs idées. Ils ont délibérément mis de côté un certain académisme pour traiter de sujets qu'on croirait marginaux et qui sont au coeur de notre réflexion sur le monde. Un coup de scalpel pour nous ouvrir le regard. Débats passionnés garantis.

*N.B.: Au moment où nous mettons sous presse ce programme, tous nos conférenciers qui se sont engagés sur ces thèmes n'ont pas pu confirmer leur date. Il se peut donc que les sujets soient inversés mais les conférences auront bien lieu. Un programme plus à jour sera envoyé et mis en ligne à la rentrée 2010. Néanmoins, nous vous conseillons de réserver l'ensemble du cycle).*

- Jeudi 9 septembre 2010 : Le Moyen Orient condamné à la guerre ?  
avec *Frédéric Encel (Sciences Po-Paris)*
- Mercredi 6 octobre 2010 : Les enfants des rues en Afrique : une autre géographie du monde  
avec *Marie Morelle (Université Panthéon-Sorbonne)*
- Mercredi 10 novembre 2010 : La prison ou être privé d'espace, une expérience radicale de géographie  
avec *Olivier Milhaud (université Paris-Sorbonne)*
- Jeudi 2 décembre 2010 : Pourquoi Élisée Reclus est-il si moderne ?  
avec *Philippe Pelletier (Université Lumière, Lyon-2)*
- Jeudi 6 janvier 2011 : L'électricité dans le monde : une planète sous très haute tension.  
avec *Jean-Michel Fauve (ancien directeur général d'EDF)*
- Jeudi 27 janvier 2011 : Les littoraux : des espaces convoités et menacés ?  
avec *Alain Miossec (Recteur de l'académie de Rennes)*
- Jeudi 3 mars 2011 : Et si les géographes se méfiaient du réchauffement climatique ?  
avec *Martine Tabeaud (Université Panthéon-Sorbonne, directrice du laboratoire CNRS Espace, nature et culture)*
- Jeudi 24 mars 2011 : La Terre, planète aqueuse. Des enjeux à prendre très au sérieux  
avec *Jérôme Gaillardet, professeur de géochimie à l'Institut de physique du globe de Paris*
- Jeudi 28 avril 2011 : Une géographie pas si farfelue. Les cryptarchies, un modèle d'avenir ?  
avec *Bruno Fuligni (historien, Assemblée nationale)*
- Jeudi 19 mai 2011 : Les jeux d'échec pour apprendre à lire le monde  
avec *Manouk Borzakian (université Paris-Sorbonne)*

## SÉRIE 2

### **Une géographie sauvage de l'Amérique indienne**

Par Emmanuel Lézy, chercheur et enseignant à l'Université de Paris-Ouest-Nanterre, auteur de *Guyane, une géographie sauvage*, Belin.

Emmanuel Lézy projettera de nombreux documents cartographiques inédits et ses recherches sur le terrain en Amazonie, dans le monde aztèque et maya et aux Etats-Unis, dans de nombreuses communautés indiennes (Sioux, Cheyennes)

- Jeudi 23 septembre 2010 : L'Indien, une invention catholique
- Jeudi 14 octobre 2010 : L'Indien des protestants
- Jeudi 18 novembre 2010 : Le « middle ground » des grands lacs américains, terreau d'une identité indigène métisse
- Jeudi 9 décembre 2010 : La Renaissance indienne contemporaine
- Jeudi 13 janvier 2011 : Le temps chez les Mayas
- Jeudi 3 février 2011 : Le Tawantin Suyu Inca : une géographie énergétique
- Jeudi 10 mars 2011 : Les sentiers indiens
- Jeudi 31 mars 2010 : Les villes amérindiennes
- Jeudi 5 mai 2011 : Des grandes plaines à la République Lakhota : quel territoire pour les Sioux ?
- Jeudi 26 mai 2011 : La Guyane, entre El Dorado et Kanaïma

## SÉRIE 3

### Géopolitique des puissances

Ce cycle est dirigé par Philippe Boulanger, professeur à l'université de Cergy.  
La première conférence sera assurée par Paul-David Régner (ministère de la Défense)

- Jeudi 30 septembre 2010 : Qu'est-ce qu'une puissance aujourd'hui ?
- Jeudi 21 octobre 2010 : L'hyperpuissance américaine
- Jeudi 25 novembre 2010 : L'Union européenne est-elle une puissance ?
- Jeudi 16 décembre 2010 : La puissance française : mythes et réalités
- Mercredi 19 janvier 2011 : Le retour de la puissance russe
- Jeudi 10 février 2011 : Le Japon, une puissance pleine de paradoxes
- Jeudi 17 mars 2011 : La puissance chinoise : le réveil du dragon
- Jeudi 7 avril 2011 : La puissance indienne : une puissance régionale ?
- Jeudi 12 mai 2011 : La quête de puissance du Brésil
- Jeudi 9 juin 2011 : Conclusion : les puissances en devenir

---

Bulletin d'inscription  
à retourner à la Société de Géographie  
184 boulevard Saint-Germain – 75006 Paris  
Tél. : 01 45 48 54 62

Nom : .....  
Prénom : .....  
Adresse : .....  
.....  
Tél. : ..... Mail : .....

désire m'inscrire pour :

		Étudiants <i>sur envoi de la photocopie de la carte d'étudiant</i> v
- Série 1 : Une géographie qui dérange .....	70 €	35 €
- Série 2 : Une géographie sauvage de l'Amérique indienne .....	70 €	35 €
- Série 3 : Géopolitique des puissances .....	70 €	35 €
Total : .....		€

Je joins un chèque de ..... € à l'ordre de la Société de Géographie.

Une carte me sera adressée dès réception de mon règlement.

Un contrôle sera effectué à l'entrée de chaque séance.

## Collection « Les Albums de la Société de Géographie »

En 2002, avec les Éditions Jacques Glénat, nous avons lancé une collection « *Les Albums de la Société de Géographie* » illustrée tant avec nos photos anciennes qu'avec des photos récentes sur des thèmes géographiques : explorations, expéditions, voyages, pays, ainsi qu'avec celles appartenant à nos sociétaires. Le premier fut consacré à *La Croisière Jaune* dite aussi « Expédition Citroën-Centre Asie » (1931-1932), l'un de ces exploits français mythiques de l'entre-deux-guerres.

Au terme de l'année 2009, notre collection comporte déjà onze albums et un 12<sup>ème</sup> est en préparation sur le Père Charles de Foucauld. Il sera dû à Bénédicte Durand.



### **La croisière jaune - Sur la route de la soie** *par Ariane Audouin-Dubreuil*

Ariane Audouin-Dubreuil, fille de l'un des commandants de la croisière, signe un texte émouvant qui relate exploits et travaux archéologiques, artistiques, ethnographiques et géologiques réalisés tout au long de l'expédition.

Prix (hors frais de port) : 34,99 € - Format : 240 x 320 - 198 pages comprenant un dépliant qui reproduit la carte de l'expédition



### **L'Arménie - Avant-poste chrétien dans le Caucase** *par Françoise Ardillier-Carras et Olivier Balabanian*

Entre Occident et Orient, ce pays chrétien situé dans le Caucase recèle les traces d'une brillante civilisation. Engagée depuis la fin de l'URSS dans la voie de l'indépendance, cette jeune république aborde son avenir avec courage.

Prix (hors frais de port) : 35 €

Format : 240 x 320 - 190 pages comprenant un dépliant qui reproduit des cartes



### **Les grands fleuves du monde - Aux sources de la vie** *par Jean-Louis Blanc*

Depuis toujours, les rives et deltas des grands fleuves ont été des zones fertiles et denses. Cet ouvrage emmène le lecteur à la découverte des plus grands fleuves d'Europe, d'Afrique, d'Asie et d'Amérique.

Prix (hors frais de port) : 35 €

Format : 240 x 320 - 198 pages comprenant un dépliant qui reproduit des cartes




### **La croisière Noire - Sur les traces des explorateurs du XIXe** *par Ariane Audouin-Dubreuil*

La Croisière Noire propose en 1924-1925 une voie nouvelle à travers le Sahara pour relier le Niger, le Tchad et l'Oubangui-Chari, atteindre le Congo belge et le lac Victoria, traverser le Kenya, le Tanganyika, le Nyassaland, le Mozambique et l'Afrique australe

Prix (hors frais de port) : 35 €

Format : 240 x 320 - 208 pages et un dépliant qui reproduit la carte de l'expédition



### **Jules Verne - Voyageur extraordinaire** *par Yves Paumier*

Jules Verne s'était donné pour tâche de peindre la terre entière comme un roman. Jean-Yves Paumier nous invite à voyager dans l'univers vernien, à travers les continents, les pôles mythiques et même les lieux imaginaires de l'auteur

Prix (hors frais de port) : 35 € - Format : 240 x 320 - 226 pages, avec un dépliant et le fac-similé du manuscrit du chapitre XI du Nautilus




**La croisière des sables - Sur les pistes de Tombouctou**  
*par Ariane Audouin-Dubreuil*

Ariane Audouin-Dubreuil, fille du commandant de la Croisière du Désert, nous livre le récit de la 1ère traversée du Sahara en automobile en 1923. Les autochenilles Citroën franchissent rallient Tombouctou sur les rives du Niger  
Prix (hors frais de port) : 35 €  
Format : 240 x 320 - 226 pages comprenant un dépliant qui reproduit des cartes



**Jean-Baptiste Charcot - Explorateur des mers, navigateur des pôles**  
*par Serge Kahn, Président de l'Association des Amis du Pourquoi Pas ?*

Président des "Amis du commandant Charcot et du Pourquoi-Pas ?", Serge Kahn se passionne depuis de nombreuses années pour les activités française dans les régions polaires et s'intéresse plus particulièrement à Jean-Baptiste Charcot.  
Prix (hors frais de port) : 35 €  
Format : 240 x 320 - 192 pages, 50 photographies et illustrations



**Trésors photographiques de la Société de Géographie**  
*sous la direction d'Olivier Loiseaux*

Pour la première fois sont réunies les images les plus saisissantes et les plus significatives du fonds de la Société de Géographie. Œuvres de voyageurs, explorateurs et géographes français et étrangers, elles constituent des témoignages extraordinaires d'une époque révolue.  
Prix (hors frais de port) : 39 € - Format : 275 x 328 - 240 pages



**Voyage en Roumanie - De la Transylvanie au delta du Danube**  
*par Alain Kerjean, Consultant*

Loin des clichés complaisants sur les cicatrices d'une douloureuse parenthèse communiste, c'est à travers péripéties et émotions d'un voyage dans les pas d'Elisée Reclus que Alain Kerjean révèle en profondeur la Roumanie d'aujourd'hui  
Prix (hors frais de port) : 35 €  
Format : 240 x 320 - 160 pages, nombreuses photographies en couleur



**Marco Polo - A la découverte du monde**  
*par Philippe Ménard*

Marco Polo, 1254-1324, fameux découvreur de la Chine, du Proche, du Moyen et de l'Extrême-Orient. Les images peuvent élucider son voyage et donner une idée de l'exceptionnelle diversité des pays d'Asie visités par le voyageur vénitien.  
Prix (hors frais de port) : 39 €  
Format : 275 x 328 - 192 pages comprenant un dépliant qui retrace son voyage



**La croisière blanche**  
*par Étienne et Marie Christian*

de juillet à octobre 1934, elle fut le quatrième raid automobile Citroën organisé par Charles Bedaux en Alberta au Canada avec 5 Citroën type P 17 (voir notre Bulletin n°11, page 55)  
Prix (hors frais de port) : 35 €  
Format : 245 x 328 - 160 pages comprenant un dépliant qui reproduit des cartes

Les albums de la Société de Géographie : reliés avec couverture cartonnée - illustrations couleurs, sépia ou noir et blanc

Commandes à : GLÉNAT EDITIONS, 31-33 rue Ernest-Renan - 92130 Issy-les-Moulineaux  
tél. : 01 41 46 11 11 - fax : 01 41 46 11 10 / 00

# Éditions Glénat - Société de Géographie

## Livres de poche

Depuis 2 ans, Les Éditions Glénat ont commencé à éditer nos albums dans un format "poche" 140 mm x 200 mm au prix de 18 €

### **La Croisière jaune**

*Sur la route de la soie*

auteur Ariane Audouin-Dubreuil - ouvrage de 320 pages

### **La Croisière noire**

*Sur la trace des explorateurs du XIXe*

auteur Ariane Audouin-Dubreuil - ouvrage de 368 pages

### **Jules Verne - Voyageur extraordinaire**

*À la découverte des mondes connus et inconnus*

auteur Jean-Yves Paumier - ouvrage de 240 pages

### **Jean-Baptiste Charcot**

*Pionnier des mers polaires*

auteur Serge Kahn - ouvrage de 352 pages

### **La première traversée du Sahara en autochenille**

*Sur les pistes de Tombouctou*

auteur Ariane Audouin-Dubreuil - ouvrage de 304 pages

### **Marco Polo**

*À la découverte du monde*

auteur Philippe Ménard - ouvrage de 288 pages - à paraître le 18 novembre 2009

*ainsi que des coffrets :*

### **Les Deux Croisières Citroën**

*La Croisière noire et La Croisière jaune*

auteur Ariane Audouin-Dubreuil - 2 ouvrages de 399 pages au total

Prix : 29.00 €

### **Les quatre Croisières Citroën**


*La Croisière des sables, La Croisière noire, La Croisière jaune, La Croisière blanche*

auteurs Ariane Audouin-Dubreuil et Étienne et Marie Christian

Format : 180 mm x 240 mm - 4 ouvrages de 752 pages au total - réédition le 11 nov. 2010

Prix : 75.00 €

Directeurs de la Collection des Albums et livres de poche : Jean-Robert Pitte et Jean Bastié



**SOCIÉTÉ DE GÉOGRAPHIE**  
**IPAG - Société des Explorateurs Français**  
**INVITATION**

« *Porto Velho : l'émotion amazonienne* »

**Conférence par Giuliana ANDREOTTI**  
*Maître de conférences à l'Université Paris-Sorbonne*

Vendredi 21 janvier 2011 à 19 h

Participation aux frais : 5 €

*Entrée gratuite pour les membres de la Société de Géographie (sur présentation de leur carte de membre 2010) et pour les étudiant(e)s*

184, boulevard Saint-Germain, Paris VI

**Société de Géographie**

***Première Croisière géographie et gastronomie***  
***du 1<sup>er</sup> avril au 5 avril 2011***

*organisée par Jean-Robert Pitte et Gilles Fumey*

*La Saône traverse dans la partie sud de son cours quelques unes des régions les plus réputées de France de par leurs vins et leur gastronomie. La croisière que vous propose la Société de Géographie vous permettra de mieux comprendre comment s'est affirmée cette éminente vocation de la Bourgogne et de la région lyonnaise*

**> Points forts :**

***Dîner de gala réalisé par Émile Jung***

***Dîner chez le grand chef Paul Bocuse***

***Conférences à bord par les professeurs Jean-Robert Pitte et Gilles Fumey***

***Découverte***

- des vignobles Bourguignon et des Hospices de Beaune*
- du Beaujolais et du hameau du vin, musée unique en Europe,*
- l'abbaye de Cluny, berceau de l'ordre le plus influent de la chrétienté occidentale*

*Croisière de 5 jours    Prix : 665 € par personne*

*Suppl. pont supérieur : 54 €*

*Suppl. cabine individuelle : 107 €*

*Suppl. TGV Paris-Lyon/Paris : 160 €*